


OPTIMA spol. s r.o.
PROJEKTOVÁ, INŽENÝRSKÁ A STAVEBNÍ ČINNOST

SEZNAM PŘÍLOH

1. Vyjádření ČEZ Distribuce, a.s.
2. Vyjádření ČEZ Telco Pro Services, a.s.
3. Vyjádření spol. CETIN, a.s.
4. Vyjádření GasNet, s.r.o.
5. Vyjádření Coma Polička, s.r.o.
6. Vyjádření T Mobile ČR, a.s.
7. Závazné stanovisko MO ČR
8. Vyjádření ORVOS Č. Třebová, s.r.o.
9. Vyjádření Vodafone ČR, a.s.
10. Vyjádření TEZA Č. Třebová, s.r.o.
11. Vyjádření Eko Bi Č. Třebová, s.r.o.
12. Vyjádření Tlapnet Praha, s.r.o.
13. Vyjádření Kabelové televize CZ Č. Třebová, s.r.o.
14. Vyjádření Cominnet Č. Třebová
15. Vyjádření PČR DI Ústí nad Orlicí
16. Koordinované stanovisko MÚ Č. Třebová

Kreslil:			 OPTIMA spol. s r.o. PROJEKTOVÁ, INŽENÝRSKÁ A STAVEBNÍ ČINNOST Žižkova 738, 566 01 Vysoké Mýto Tel.: 465420911
Zpracoval:	Šejnoha J.		
Zodp. projektant:	Šejnoha J.		
Technická kontrola:	Ing. Shejbal B.		
Hlavní projektant:	Ing. Shejbal B.		
Kraj: Pardubický	Okres: Ústí nad Orlicí	Obec: ČESKÁ TŘEBOVÁ	
Investor: MĚSTO ČESKÁ TŘEBOVÁ	Stupeň:		DSP
Akce: PARKOVIŠTĚ UL. U STADIONU V ČESKÉ TŘEBOVÉ	Arch. č.:		3601
	Zak. č.:		4273-17-3
	Datum		10/2017
	Formát:		A4
Objekt:	Měřítko:		Č. výkresu:
Obsah: DOKLADOVÁ ČÁST			F

ŽADATEL

OPTIMA, spol. s r.o.

NAŠE ZNAČKA
0100770232VYŘÍZENO DNE
04.07.2017**Sdělení o existenci energetického zařízení v majetku společnosti ČEZ Distribuce, a. s., pro akci:
Parkoviště ul. U Stadionu v České Třebové**

Vážený zákazníku,

dovolujeme si reagovat na Vaši žádost číslo 0100770232 ze dne 04.07.2017 sdělení o existenci energetického zařízení v majetku společnosti ČEZ Distribuce, a. s., ve Vámi vymezeném zájmovém území.

V majetku ČEZ Distribuce, a. s., se na Vámi uvedeném zájmovém území nachází nebo ochranným pásmem zasahuje energetické zařízení typu:

	síť NN	síť VN	síť VVN
Podzemní síť	střet	střet	
Nadzemní síť	střet		
Stanice			

Energetické zařízení je chráněno ochranným pásmem podle § 46 zákona č. 458/2000 Sb., o podmínkách podnikání a o výkonu státní správy v energetických odvětvích a o změně některých zákonů (energetický zákon), ve znění pozdějších předpisů. Přibližný průběh tras energetických zařízení zasíláme v příloze k tomuto dopisu. Dovolujeme si upozornit, že v trase kabelového vedení může být uloženo několik kabelů.

V případě, že uvažovaná akce nebo činnost zasáhne do ochranného pásma nadzemních vedení nebo trafostanic, popř. bude po vytyčení zjištěno, že zasahuje do ochranného pásma podzemních vedení, je nutné písemně požádat společnost ČEZ Distribuce, a. s., o souhlas s činností v ochranném pásmu (formulář je k dispozici na www.cezdistribuce.cz v části Formuláře / Činnosti v ochranných pásmech, kontaktní údaje pro podání Vaší žádosti naleznete v zápatí). Jestliže uvažovaná akce vyvolá potřebu dílčí změny trasy vedení nebo přemístění některých prvků energetického zařízení, je nutné včas společnost ČEZ Distribuce, a. s., požádat o přeložku zařízení podle § 47 energetického zákona. Dovolujeme si Vás rovněž upozornit, že v zájmovém území se může nacházet taktéž energetické zařízení, které není v majetku společnosti ČEZ Distribuce, a. s.

V případě existence podzemních energetických zařízení je povinností stavebníka alespoň čtrnáct dní před započítím zemních prací požádat o tzv. vytyčení. Kontaktní údaje pro podání žádosti naleznete na www.cezdistribuce.cz v části Kontakty.

Pokud dojde k obnažení kabelového vedení nebo k poškození energetického zařízení, nahlašte nám prosím tuto skutečnost bezodkladně jako poruchu na bezplatnou linku 800 850 860.

Toto sdělení je platné do 04.01.2018 a je jedním z podkladů pro zpracování projektové dokumentace, pokud je taková dokumentace zpracovávána. Toto sdělení však nenahrazuje vyjádření provozovatele distribuční soustavy k projektové dokumentaci pro územní nebo stavební řízení, k připojení nového odběru, zdroje elektrické energie nebo k navýšení rezervovaného příkonu a výkonu a mimo havárií ani souhlas s činností v ochranném pásmu.

V souvislosti s výše uvedeným si Vás dovoluujeme upozornit, že uvedené sdělení včetně jeho příloh obsahuje skutečnosti tvořící obchodní tajemství společnosti ČEZ Distribuce, a. s. Poskytnuté informace jsou dále také důvěrnými informacemi a obchodně citlivými informacemi společnosti ČEZ Distribuce, a. s. Z výše uvedených důvodů si Vás proto společnost ČEZ Distribuce, a. s., dovoluujeme upozornit, že s poskytnutými informacemi je potřeba nakládat dle platných právních předpisů, v opačném případě se vystavujete postihu ve smyslu platné právní úpravy. V této souvislosti si Vás dále dovoluujeme upozornit, že požadované informace nesmí být předány, sděleny, využity, zpřístupněny, či jiným způsobem postoupeny na jakoukoli třetí osobu bez předchozího prokazatelného souhlasu společnosti ČEZ Distribuce, a. s. Informace o existenci sítí mohou být využity pouze pro účel, pro který byly vyžádány.

S pozdravem



z pověření POV/ŘDA/94/0118/2014
Ing. Zbyněk Businský
Vedoucí odboru Správa dat o síti
ČEZ Distribuce, a. s.

Přílohy

1. Situační výkres zájmového území
2. Podmínky pro provádění činností v ochranných pásmech energetických zařízení

Platí pouze se sdělením číslo 0100770232.



Zakreslené polohy zařízení v příloze jsou pouze informativní.

Situační výkres zájmového území (klad mapových listů)



Není-li zobrazena katastrální mapa, zadejte žádost znovu. Katastrální mapa je generována prostřednictvím externí WMS služby, jejíž provoz nezajišťuje společnost ČEZ Distribuce, a. s.

LEGENDA

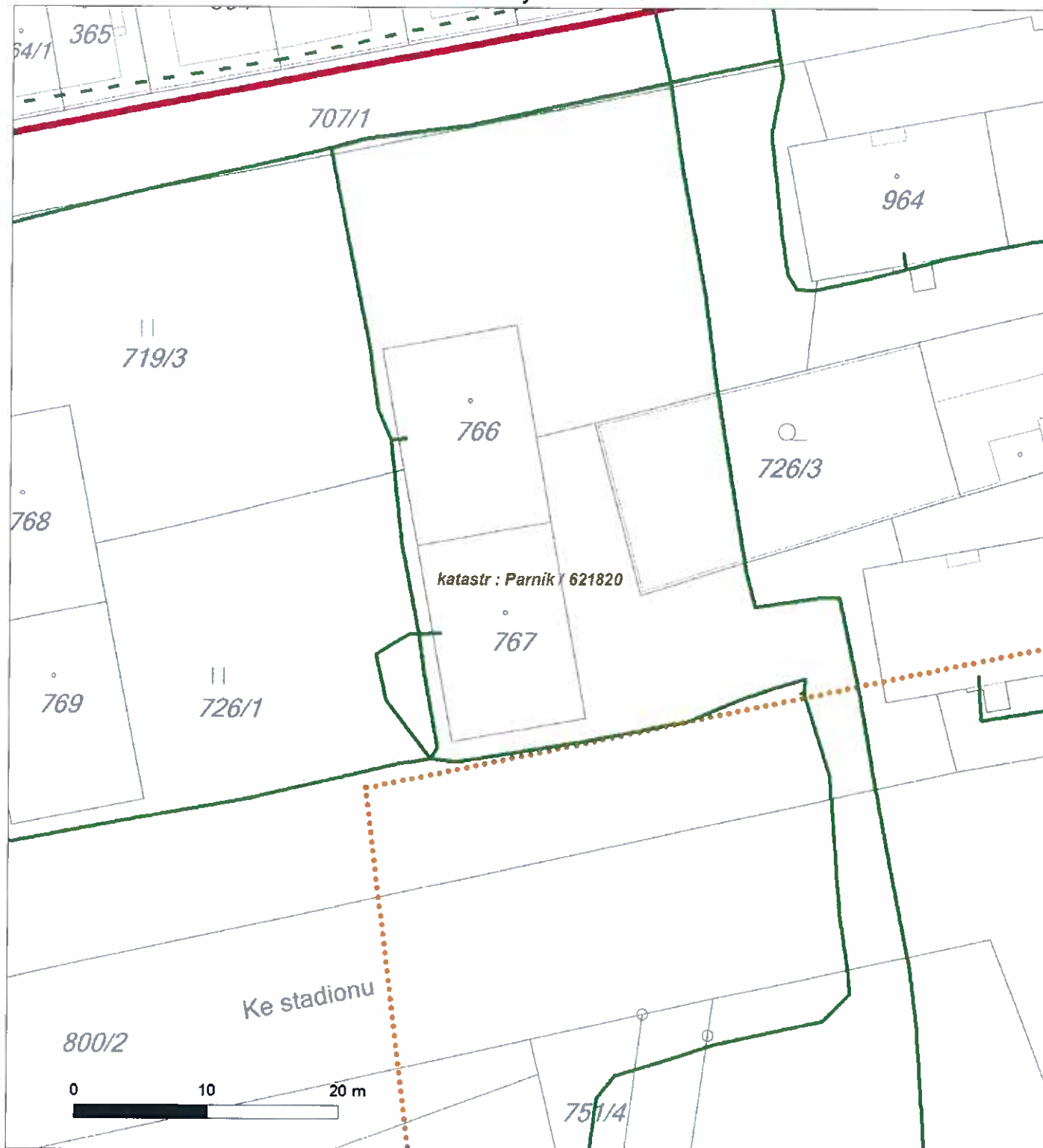
	Podzemní vedení NN do 1kV		Stanice do 52 kV - stožárová
	Nadzemní vedení NN do 1kV		Stanice do 52 kV - zděná
	Podzemní vedení VN do 35 kV		Transformovna (nad 52 kV)
	Nadzemní vedení VN do 35 kV		Probíhající investice ČEZ Distribuce
	Podzemní vedení VVN 110kV		Stanice ČEZ Distribuce ve výstavbě
	Nadzemní vedení VVN 110kV		Zařízení ČEZ Distribuce ve výstavbě
	NN přívod odběratele		Hranice katastrálního území
	Cizí energetické vedení		
	Zájmové území		



Platí pouze se sdělením číslo 0100770232.

Zakreslené polohy zařízení v příloze jsou pouze informativní.

Situační výkres - list 1

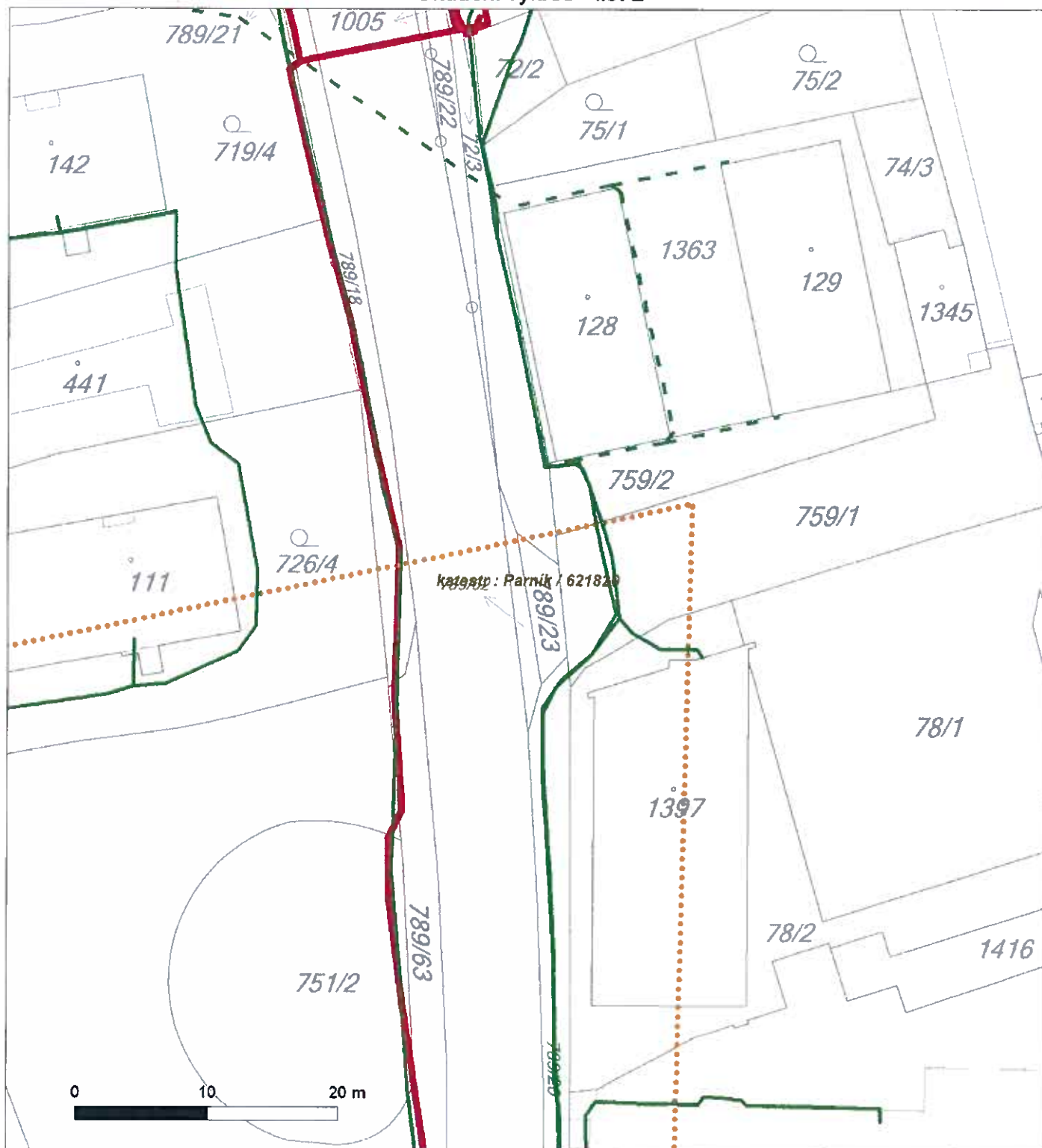


Není-li zobrazena katastrální mapa, zadejte žádost znovu. Katastrální mapa je generována prostřednictvím externí WMS služby, jejíž provoz nezajišťuje společnost ČEZ Distribuce, a. s.

Platí pouze se sdělením číslo 0100770232.

Zakreslené polohy zařízení v příloze jsou pouze informativní.

Situační výkres - list 2

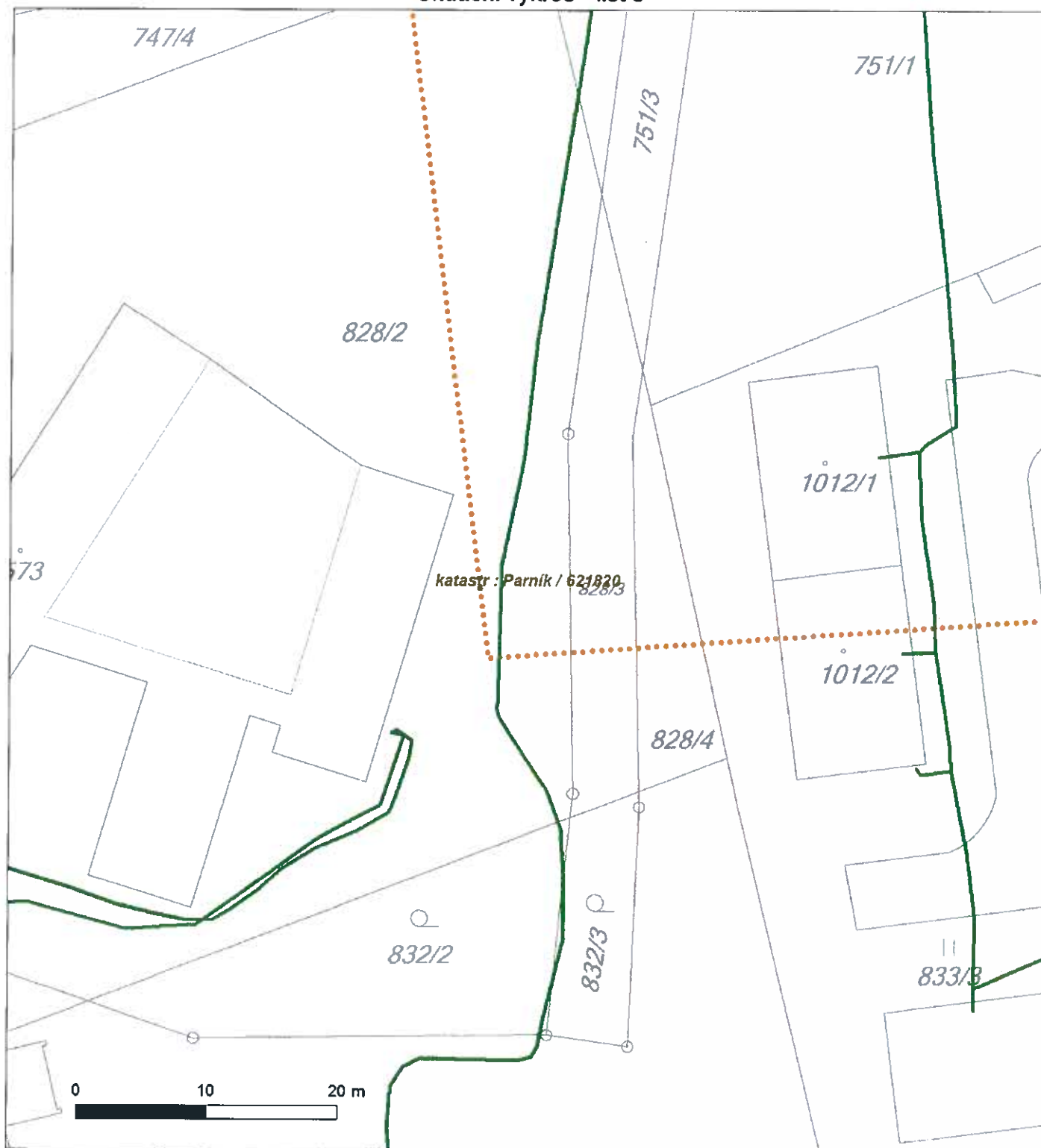


Není-li zobrazena katastrální mapa, zadejte žádost znovu. Katastrální mapa je generována prostřednictvím externí WMS služby, jejíž provoz nezajišťuje společnost ČEZ Distribuce, a. s.

Platí pouze se sdělením číslo 0100770232.

Zakreslené polohy zařízení v příloze jsou pouze informativní.

Situační výkres - list 3

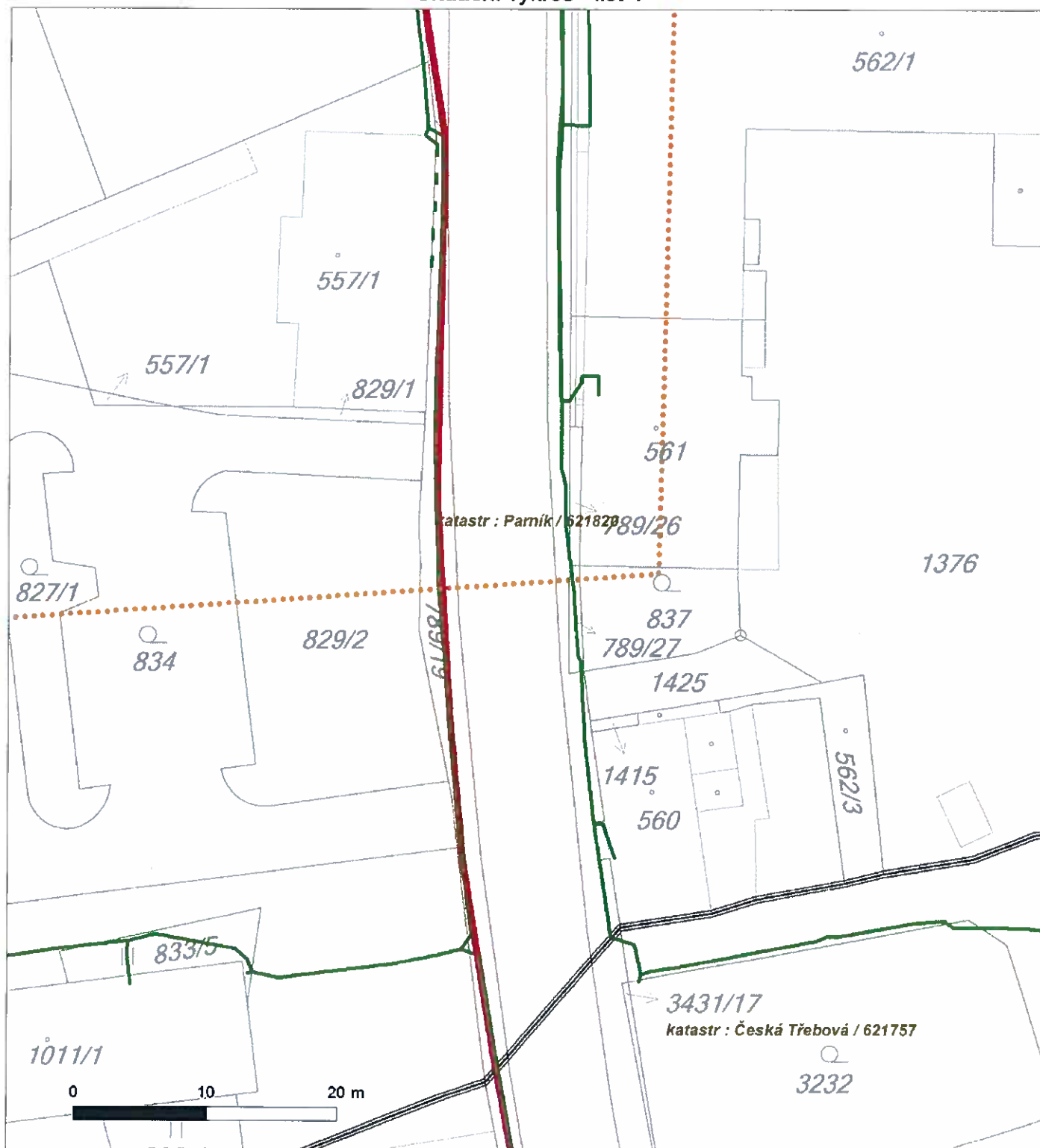


Není-li zobrazena katastrální mapa, zadejte žádost znovu. Katastrální mapa je generována prostřednictvím externí WMS služby, jejíž provoz nezajišťuje společnost ČEZ Distribuce, a. s.

Platí pouze se sdělením číslo 0100770232.

Zakreslené polohy zařízení v příloze jsou pouze informativní.

Situační výkres - list 4



Není-li zobrazena katastrální mapa, zadejte žádost znovu. Katastrální mapa je generována prostřednictvím externí WMS služby, jejíž provoz nezajišťuje společnost ČEZ Distribuce, a. s.

PODMÍNKY PRO PROVÁDĚNÍ ČINNOSTÍ V OCHRANNÝCH PÁSMECH PODZEMNÍCH VEDENÍ

Ochranné pásmo podzemních vedení elektrizační soustavy do 110 kV včetně a vedení řídicí, měřicí a zabezpečovací techniky je stanoveno v § 46, odst. (5), Zák. č. 458/2000 Sb., tj. zákona o podmínkách podnikání a o výkonu státní správy v energetických odvětvích a o změně některých zákonů (energetický zákon), ve znění pozdějších předpisů (dále jen "energetický zákon"), a činí 1 metr po obou stranách krajního kabelu kabelové trasy, nad 110 kV činí 3 metry po obou stranách krajního kabelu.

V ochranném pásmu podzemního vedení je podle § 46 odst. (8) a (10) energetického zákona zakázáno:

- a) zřizovat bez souhlasu vlastníka těchto zařízení stavby či umisťovat konstrukce a jiná podobná zařízení, jakož i uskladňovat hořlavé a výbušné látky,
- b) provádět bez souhlasu vlastníka zemní práce,
- c) provádět činnosti, které by mohly ohrozit spolehlivost a bezpečnost provozu těchto zařízení nebo ohrozit život, zdraví či majetek osob,
- d) provádět činnosti, které by znemožňovaly nebo podstatně znesnadňovaly přístup k těmto zařízením,
- e) vysazovat trvalé porosty a přejíždět vedení těžkými mechanismy.

Pokud stavba nebo stavební činnost zasahuje do ochranného pásma podzemního vedení, je třeba požádat o písemný souhlas vlastníka nebo provozovatele tohoto zařízení na základě § 46, odst. (8) a (11) energetického zákona.

V ochranných pásmech podzemních vedení je třeba dále dodržovat následující podmínky:

1. Dodavatel prací musí před zahájením prací zajistit vytýčení podzemního zařízení a prokazatelně seznámit pracovníky, jichž se to týká, s jejich polohou a upozornit na odchylky od výkresové dokumentace.
2. Výkopové práce do vzdálenosti 1 metr od osy (krajního) kabelu musí být prováděny ručně. V případě provedení sond (ručně) může být tato vzdálenost snížena na 0,5 metru.
3. Zemní práce musí být prováděny v souladu s ČSN 73 6133 Návrh a provádění zemního tělesa pozemních komunikací a při zemních pracích musí být dodrženo Nařízení vlády č. 591/2006 Sb., bližších minimálních požadavcích na bezpečnost a ochranu zdraví při práci na staveništích.
4. Místa křížení a souběhy ostatních zařízení se zařízeními energetiky musí být vyprojektovány a provedeny zejména dle ČSN 73 6005, ČSN EN 50 341-1,2, ČSN EN 50341-3-19, ČSN EN 50423-1, ČSN 33 2000-5-52 a PNE 33 3302.
5. Dodavatel prací musí oznámit příslušnému provozovateli distribuční soustavy zahájení prací minimálně 3 pracovní dny předem.
6. Při potřebě přejíždění trasy podzemních vedení vozidly nebo mechanismy je třeba po dohodě s provozovatelem provést dodatečnou ochranu proti mechanickému poškození.
7. Je zakázáno manipulovat s obnaženými kabely pod napětím. Odkryté kabely musí být za vypnutého stavu řádně vyvěšeny, chráněny proti poškození a označeny výstražnou tabulkou dle ČSN ISO 3864.
8. Před záhozem kabelové trasy musí být provozovatel kabelu vyzván ke kontrole uložení. Pokud toto organizace provádějící zemní práce neprovede, vyhrazuje si provozovatel distribuční soustavy právo nechat inkriminované místo znovu odkrýt.
9. Při záhozu musí být zemina pod kabely řádně udusána, kabely zapískovány a provedeno krytí proti mechanickému poškození.
10. Bez předchozího souhlasu je zakázáno snižovat nebo zvyšovat vrstvu zeminy nad kabelem.
11. Každé poškození zařízení provozovatele distribuční soustavy musí být okamžitě nahlášeno na Kontaktní bezplatnou linku ČEZ Distribuce 800 850 860, která je Vám k dispozici 24 hodin denně, 7 dní v týdnu.
12. Ukončení stavby musí být neprodleně ohlášeno příslušnému provoznímu útvaru.
13. Po dokončení stavby provozovatel distribuční soustavy nesouhlasí s vyhlášením ochranného pásma nových rozvodů, které jsou budovány, protože se již jedná o práce v ochranném pásmu zařízení provozovatele distribuční soustavy. Případné opravy nebo rekonstrukce na svém zařízení nebude provozovatel distribuční soustavy provádět na výjimku z ochranného pásma nebo na základě souhlasu s činností v tomto pásmu.

Případné nedodržení uvedených podmínek bude řešeno příslušným stavebním úřadem nebo nahlášeno Energetickému regulačnímu úřadu jako správní delikt ve smyslu příslušného ustanovení energetického zákona spočívající v porušení zákazu provádět činnosti v ochranných pásmech dle § 46 uvedeného zákona.



PODMÍNKY PRO PROVÁDĚNÍ ČINNOSTÍ V OCHRANNÝCH PÁSMECH NADZEMNÍCH VEDENÍ

Ochranné pásmo nadzemního vedení podle § 46, odst. (3), Zák. č. 458/2000 Sb., tj. zákona o podmínkách podnikání a o výkonu státní správy v energetických odvětvích a o změně některých zákonů (energetický zákon), ve znění pozdějších předpisů (dále jen "energetický zákon") je souvislý prostor vymezený svislými rovinami vedenými po obou stranách vedení ve vodorovné vzdálenosti měřené kolmo na vedení, které činí od krajního vodiče vedení na obě jeho strany:

- a) u napětí nad 1 kV a do 35 kV včetně
 - pro vodiče bez izolace 7 metrů (resp. 10 metrů u zařízení postaveného do 31. 12. 1994, vyjma lesních průseků, kde rozsah ochranného pásma i do uvedeného data činí 7 metrů),
 - pro vodiče s izolací základní 2 metry,
 - pro závěsná kabelová vedení 1 metr;
- b) u napětí nad 35 kV do 110 kV včetně
 - pro vodiče bez izolace 12 metrů (resp. 15 metrů u zařízení postaveného do 31. 12. 1994),
 - pro vodiče s izolací základní 5 metrů

Poznámka: Nadzemní vedení nízkého napětí (do 1 kV) není chráněno ochranným pásmem. Při činnostech prováděných v jeho blízkosti (práce v blízkosti) je nutné dodržet vzdálenosti dané ČSN EN 50110-1 ed. 2.

V ochranném pásmu nadzemního vedení je podle § 46 odst. (8) a (9) energetického zákona zakázáno:

1. zřizovat bez souhlasu vlastníka těchto zařízení stavby či umisťovat konstrukce a jiná podobná zařízení, jakož i uskladňovat hořlavé a výbušné látky,
 2. provádět bez souhlasu vlastníka zemní práce,
 3. provádět činnosti, které by mohly ohrozit spolehlivost a bezpečnost provozu těchto zařízení nebo ohrozit život, zdraví či majetek osob,
 4. provádět činnosti, které by znemožňovaly nebo podstatně znesnadňovaly přístup k těmto zařízením,
 5. vysazovat chmelnice a nechávat růst porosty nad výšku 3 metry.
- Pokud stavba nebo stavební činnost zasahuje do ochranného pásma nadzemního vedení, je třeba požádat o písemný souhlas vlastníka nebo provozovatele tohoto zařízení na základě § 46, odst. (8) a (11) energetického zákona.

V ochranných pásmech nadzemních vedení je třeba dále dodržovat následující podmínky:

1. Při pohybu nebo pracích v blízkosti elektrického vedení vysokého napětí se nesmí osoby, předměty, prostředky nemající povahu jeřábu přiblížit k živým částem - vodičům blíže než 2 metry (dle ČSN EN 50110-1).
2. Jeřáby a jim podobná zařízení musí být umístěny tak, aby v kterékoli poloze byly všechny jejich části mimo ochranné pásmo vedení, a musí být zamezeno vymrštění lana.
3. Je zakázáno stavět budovy nebo jiné objekty v ochranných pásmech nadzemních vedení vysokého napětí.
4. Je zakázáno, provádět veškeré pozemní práce, při kterých by byla narušena stabilita podpěrných bodů - sloupů nebo stožárů.
5. Je zakázáno upevňovat antény, reklamy, ukazatele apod. pod, přes nebo přímo na stožáry elektrického vedení.
6. Dodavatel prací musí prokazatelně seznámit své pracovníky, jichž se to týká s ČSN EN 50110-1.
7. Pokud není možné dodržet body č. 1 až 4, je možné požádat příslušný provozní útvar provozovatele distribuční soustavy o další řešení (zajištění odborného dohledu pracovníka s elektrotechnickou kvalifikací dle Vyhlášky č. 50/1978 Sb., vypnutí a zajištění zařízení, zaizolování živých částí apod.), pokud nejsou tyto podmínky již součástí jiného vyjádření ke konkrétní stavbě.
8. V případě požadavku na vypnutí zařízení po nezbytnou dobu provádění prací je nutné požádat minimálně 2 měsíce před požadovaným termínem. V případě vedení nízkého napětí je možné též požádat o zaizolování části vedení.

Případné nedodržení uvedených podmínek bude řešeno příslušným stavebním úřadem nebo nahlášeno Energetickému regulačnímu úřadu jako správní delikt ve smyslu příslušného ustanovení energetického zákona, spočívající v porušení zákazu provádět činnosti v ochranných pásmech dle § 46 uvedeného zákona.

PODMÍNKY PRO PROVÁDĚNÍ ČINNOSTÍ V OCHRANNÝCH PÁSMECH ELEKTRICKÝCH STANIC

Ochranné pásmo elektrické stanice je stanoveno v § 46, odst. (6), Zák. č. 458/2000 Sb., tj. zákona o podmínkách podnikání a o výkonu státní správy v energetických odvětvích a o změně některých zákonů (energetický zákon), ve znění pozdějších předpisů (dále jen "energetický zákon") a je vymezeno svislými rovinami vedenými ve vodorovné vzdálenosti:

- a) u venkovních el. stanic a dále stanic s napětím větším než 52 kV v budovách 20 metrů od oplocení nebo od vnějšího lince obvodového zdiva,
- b) u stožárových elektrických stanic a věžových stanic s venkovním přívodem s převodem napětí z úrovně nad 1 kV a menší než 52 kV na úroveň nízkého napětí 7 m od vnější hrany půdorysu stanice ve všech směrech,
- c) u kompaktních a zděných el. stanic s převodem napětí z úrovně nad 1 kV a menší než 52 kV na úroveň nízkého napětí 2 metry od vnějšího pláště stanice ve všech směrech,
- d) u vestavěných el. stanic 1 metr od obestavění.

V ochranném pásmu elektrické stanice je podle § 46 odst. (8) a (10) energetického zákona zakázáno:

- 1. zřizovat bez souhlasu vlastníka těchto zařízení stavby či umisťovat konstrukce a jiná podobná zařízení, jakož i uskladňovat hořlavé a výbušné látky,
- 2. provádět bez souhlasu vlastníka zemní práce,
- 3. provádět činnosti, které by mohly ohrozit spolehlivost a bezpečnost provozu těchto zařízení nebo ohrozit život, zdraví či majetek osob,
- 4. provádět činnosti, které by znemožňovaly nebo podstatně znesnadňovaly přístup k těmto zařízením.

Pokud stavba nebo stavební činnost zasahuje do ochranného pásma elektrické stanice, je třeba požádat o písemný souhlas vlastníka nebo provozovatele tohoto zařízení na základě § 46, odst. (8) a (11) energetického zákona.

V ochranném pásmu elektrické stanice je dále zakázáno provádět činnosti, které by mohly mít za následek ohrožení bezpečnosti a spolehlivosti provozu stanice nebo zmenšující či podstatně znesnadňující její obsluhu a údržbu a to zejména:

- 5. provádět výkopové práce ohrožující zaústění podzemních vedení vysokého a nízkého napětí nebo stabilitu stavební části el. stanice (viz podmínky pro činnosti v ochranných pásmech podzemního vedení),
- 6. skladovat či umisťovat předměty bránící přístupu do elektrické stanice nebo k rozvaděčům vysokého nebo nízkého napětí,
- 7. umisťovat antény, reklamy, ukazatele apod.,
- 8. zřizovat oplocení, které by znemožnilo obsluhu el. stanice.

Případné nedodržení uvedených podmínek bude řešeno příslušným stavebním úřadem nebo nahlášeno Energetickému regulačnímu úřadu jako správní delikt ve smyslu příslušného ustanovení energetického zákona spočívající v porušení zákazu provádět činnosti v ochranných pásmech dle § 46 uvedeného zákona.



ŽADATEL

OPTIMA, spol. s r.o.

NAŠE ZNAČKA
0200620512

VYŘIZUJE / LINKA
841 842 843

VYŘÍZENO DNE
04.07.2017

Název akce: **Parkoviště ul. U Stadionu v České Třebové**

Účel: **Stavební řízení**

Vážený zákazníku,

dovolujeme si reagovat na Vaši žádost číslo 0200620512 ze dne 04.07.2017, která se týkala sdělení o existenci komunikačního zařízení na Vámi určeném zájmovém území.

Dle vědomí společnosti Telco Pro Services, a. s., se na Vámi vymezeném zájmovém území:
nenachází komunikační zařízení v majetku společnosti Telco Pro Services, a. s.

Zároveň si Vás dovoluujeme upozornit, že není vyloučeno, že se ve Vámi vymezeném zájmovém území nachází jiné zařízení, které není v majetku společnosti Telco Pro Services, a. s.

Toto sdělení je platné do 04.07.2018.

V souvislosti s výše uvedeným si Vás dovoluujeme upozornit, že sdělení o existenci či neexistenci sítí představuje skutečnosti tvořící obchodní tajemství společnosti Telco Pro Services, a. s. Poskytnuté informace jsou dále také důvěrnými informacemi společnosti Telco Pro Services, a. s. Z výše uvedených důvodů si Vás proto společnost Telco Pro Services, a. s., dovoluje upozornit, že s poskytnutými informacemi je potřeba nakládat dle platných právních předpisů, v opačném případě se vystavujete postihu ve smyslu platné právní úpravy. V této souvislosti si Vás dovoluujeme rovněž upozornit, že požadované informace nesmí být předány, sděleny, využity, zpřístupněny, či jiným způsobem postoupeny na jakoukoli třetí osobu bez předchozího prokazatelného souhlasu společnosti Telco Pro Services, a. s. Informace o existenci sítí mohou být využity pouze pro účel, pro který byly vyžádány.

S pozdravem



Telco Pro Services, a. s.
Duňová 1531/3
140 00 Praha 4
IČ: 291 46 278
(16)

Jiří Cimpel

Telco Pro Services, a. s.

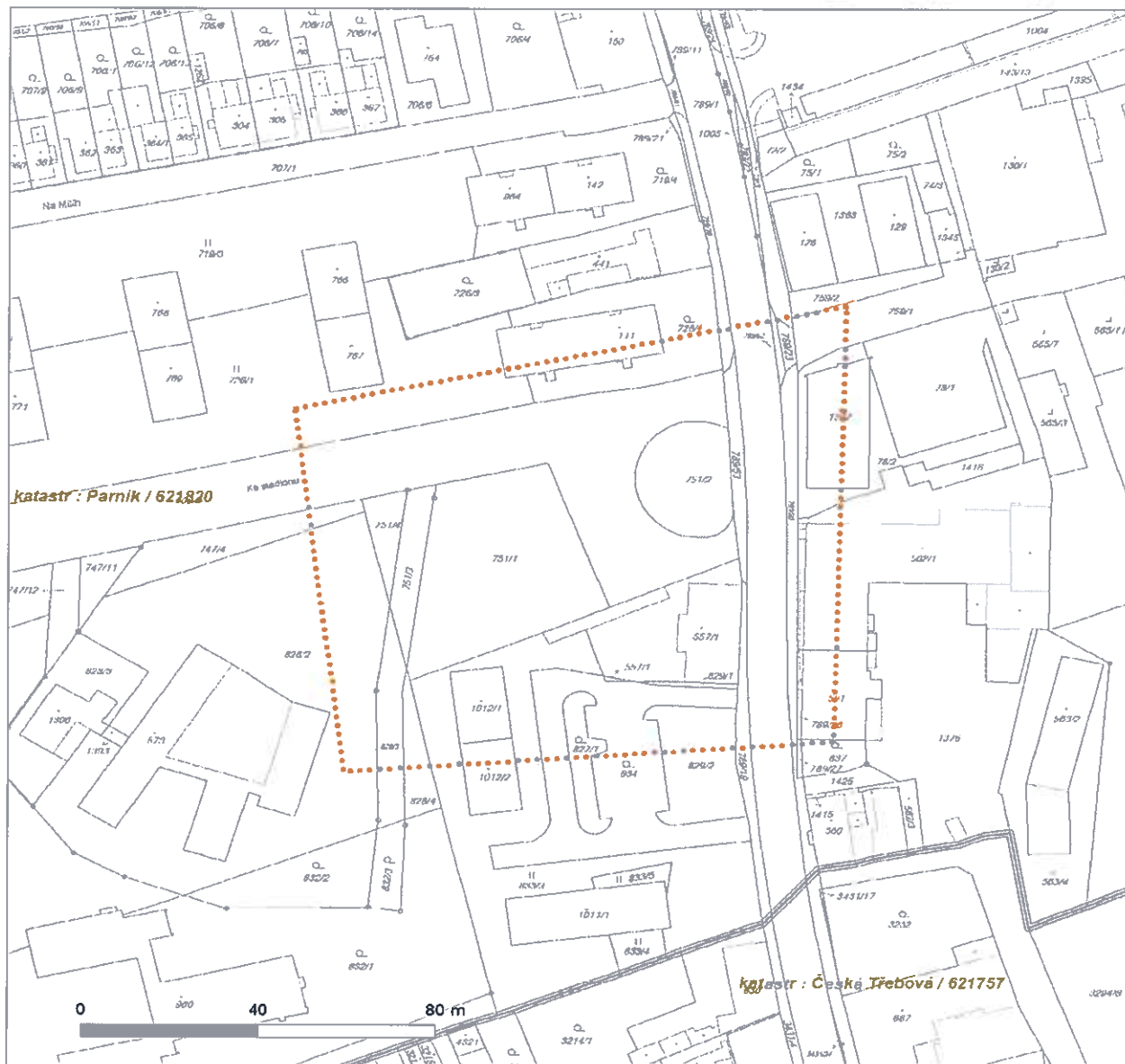
Situační výkres zájmového území

Telco Pro Services, a. s.



Platí pouze se sdělením číslo 0200620512.

Zakreslené polohy zařízení v příloze jsou pouze informativní.



LEGENDA

- | | |
|-------------------------------|---------------------------------|
| --- Nadzemní optické vedení | --- Radioreléový spoj vzduch |
| --- Podzemní optické vedení | --- Zájmové území |
| --- Nadzemní metalické vedení | --- Hranice katastrálního území |
| --- Podzemní metalické vedení | |

**VYJÁDŘENÍ O EXISTENCI SÍTĚ ELEKTRONICKÝCH KOMUNIKACÍ
A VŠEOBECNÉ PODMÍNKY OCHRANY SÍTĚ ELEKTRONICKÝCH KOMUNIKACÍ
SPOLEČNOSTI Česká telekomunikační infrastruktura a.s.**

vydané podle § 101 zákona č. 127/2005 Sb., o elektronických komunikacích a o změně některých souvisejících zákonů (zákon o elektronických komunikacích), ve znění pozdějších předpisů a § 161 zákona č. 183/2006 Sb., o územním plánování a stavebním řádu (stavební zákon) či dle dalších příslušných právních předpisů

Číslo jednací: 657681/17

Číslo žádosti: 0117 921 284

Důvod vydání Vyjádření: Stavební řízení

Platnost tohoto Vyjádření končí dne: 4. 7. 2019.

Žadatel	OPTIMA, spol. s r.o.	
Stavebník	OPTIMA, spol. s r.o.	
Název akce	Parkoviště ul. U Stadionu v České Třebové	
Zájmové území	Okres	Ústí nad Orlicí
	Obec	Česká Třebová
	Kat. území / č. parcely	Parník

Žadatel shora označenou žádostí určil a vyznačil zájmové území, jakož i stanovil důvod pro vydání Vyjádření o existenci sítě elektronických komunikací a Všeobecných podmínek ochrany sítě elektronických komunikací společnosti *Česká telekomunikační infrastruktura a.s.* (dále jen *Vyjádření*).

Na základě určení a vyznačení zájmového území žadatelem a na základě stanovení důvodu pro vydání *Vyjádření* vydává společnost *Česká telekomunikační infrastruktura a.s.* následující *Vyjádření*:

Ve vyznačeném zájmovém území se nachází síť elektronických komunikací
společnosti *Česká telekomunikační infrastruktura a.s.* (dále jen *SEK*)
nebo její ochranné pásmo.

Existence a poloha *SEK* je zakreslena v příloženém výřezu/výřezech z účelové mapy *SEK* společnosti *Česká telekomunikační infrastruktura a.s.* Ochranné pásmo *SEK* je v souladu s ustanovením § 102 zákona č. 127/2005 Sb., o elektronických komunikacích a o změně některých souvisejících zákonů stanoveno rozsahem 1,5 m po stranách krajního vedení *SEK* a není v příloženém výřezu/výřezech z účelové mapy *SEK* společnosti *Česká telekomunikační infrastruktura a.s.* vyznačeno (dále jen *Ochranné pásmo*).

(1) *Vyjádření* je platné pouze pro zájmové území určené a vyznačené žadatelem, jakož i pro důvod vydání *Vyjádření* stanovený žadatelem v žádosti.

Číslo jednací: 657681/17

Číslo žádosti: 0117 921 284

Vyjádření pozbývá platnosti uplynutím doby platnosti v tomto *Vyjádření* uvedené, změnou rozsahu zájmového území či změnou důvodu vydání *Vyjádření* uvedeného v žádosti, nesplněním povinnosti stavebníka dle bodu (3) tohoto *Vyjádření*, a nebo pokud se žadatel či stavebník bezprostředně před zahájením realizace stavby ve vyznačeném zájmovém území prokazatelně neujišťuje u společnosti *Česká telekomunikační infrastruktura a.s.* o tom, zda toto *Vyjádření* v době bezprostředně předcházející zahájení realizace stavby ve vyznačeném zájmovém území stále odpovídá skutečnosti, to vše v závislosti na tom, která ze skutečností rozhodná pro pozbytí platnosti tohoto *Vyjádření* nastane nejdříve.

(2) Podmínky ochrany *SEK* jsou stanoveny v tomto *Vyjádření* a ve Všeobecných podmínkách ochrany *SEK* společnosti *Česká telekomunikační infrastruktura a.s.*, které jsou nedílnou součástí tohoto *Vyjádření*. Stavebník, nebo jím pověřená třetí osoba, je povinen řídit se těmito Všeobecnými podmínkami ochrany *SEK* společnosti *Česká telekomunikační infrastruktura a.s.*

(3) Stavebník, nebo jím pověřená třetí osoba, je povinen pouze pro případ, že

a) existence a poloha *SEK*, jež je zakreslena v přiloženém výřezu/výřezech z účelové mapy *SEK* společnosti *Česká telekomunikační infrastruktura a.s.* a nebo

b) toto *Vyjádření*, včetně Všeobecných podmínek ochrany *SEK*

nepředstavuje dostatečnou informaci pro záměr, pro který podal shora označenou žádost nebo pro zpracování projektové dokumentace stavby, která koliduje se *SEK*, nebo zasahuje do Ochranného pásma *SEK*, vyzvat písemně společnost *Česká telekomunikační infrastruktura a.s.* k upřesnění podmínek ochrany *SEK*, a to prostřednictvím zaměstnance společnosti *Česká telekomunikační infrastruktura a.s.* pověřeného ochranou sítě - Josef Poštulka, e-mail: josef.postulka@cetin.cz (dále jen POS).

(4) Přeložení *SEK* zajistí její vlastník, společnost *Česká telekomunikační infrastruktura a.s.* Stavebník, který vyvolal překládku *SEK* je dle ustanovení § 104 odst. 17 zákona č. 127/2005 Sb., o elektronických komunikacích a o změně některých souvisejících zákonů povinen uhradit společnosti *Česká telekomunikační infrastruktura a.s.* veškeré náklady na nezbytné úpravy dotčeného úseku *SEK*, a to na úrovni stávajícího technického řešení.

(5) Pro účely přeložení *SEK* dle bodu (3) tohoto *Vyjádření* je stavebník povinen uzavřít se společností *Česká telekomunikační infrastruktura a.s.* Smlouvu o realizaci překládky *SEK*.

(6) Společnost *Česká telekomunikační infrastruktura a.s.* prohlašuje, že žadateli byly pro jím určené a vyznačené zájmové území poskytnuty veškeré, ke dni podání shora označené žádosti, dostupné informace o *SEK*.

(7) Žadateli převzetím tohoto *Vyjádření* vzniká povinnost poskytnuté informace a data užít pouze k účelu, pro který mu byla tato poskytnuta. Žadatel není oprávněn poskytnuté informace a data rozšiřovat, rozšiřovat, pronajímat, půjčovat či jinak užívat bez souhlasu společnosti *Česká telekomunikační infrastruktura a.s.* V případě porušení těchto povinností vznikne žadateli odpovědnost vyplývající z platných právních předpisů, zejména předpisů práva autorského.

V případě dotazů k *Vyjádření* lze kontaktovat společnost *Česká telekomunikační infrastruktura a.s.* na asistenční lince 238 461 111.

Přílohami *Vyjádření* jsou:

- Všeobecné podmínky ochrany *SEK* společnosti *Česká telekomunikační infrastruktura a.s.*
- Situační výkres (obsahuje zájmové území určené a vyznačené žadatelem a výřezy účelové mapy *SEK*)
- Informace k vytyčení *SEK*

Číslo jednací: 657681/17

Číslo žádosti: 0117 921 284

Výjádření vydala společnost Česká telekomunikační infrastruktura a.s. dne: 4. 7. 2017.


Česká telekomunikační infrastruktura a.s.
Olšanská 2681/6
130 00 Praha 3
DIČ: CZ04084063

96

Všeobecné podmínky ochrany SEK společnosti Česká telekomunikační infrastruktura a.s.
I. Obecná ustanovení

1. Stavebník, nebo jím pověřená třetí osoba, je povinen při provádění jakýchkoliv činností, zejména stavebních nebo jiných prací, při odstraňování havárií a projektování staveb, řídit se platnými právními předpisy, technickými a odbornými normami (včetně doporučených), správnou praxí v oboru stavebnictví a technologickými postupy a učinit veškerá opatření nezbytná k tomu, aby nedošlo k poškození nebo ohrožení sítě elektronických komunikací ve vlastnictví společnosti Česká telekomunikační infrastruktura a.s. a je výslovně srozuměn s tím, že SEK jsou součástí veřejné komunikační sítě, jsou zajišťovány ve veřejném zájmu a jsou chráněny právními předpisy.
2. Při jakékoliv činnosti v blízkosti vedení SEK je stavebník, nebo jím pověřená třetí osoba, povinen respektovat ochranné pásmo SEK tak, aby nedošlo k poškození nebo zamezení přístupu k SEK. Při křížení nebo souběhu činností se SEK je povinen řídit se platnými právními předpisy, technickými a odbornými normami (včetně doporučených), správnou praxí v oboru stavebnictví a technologickými postupy. Při jakékoliv činnosti ve vzdálenosti menší než 1,5 m od krajního vedení vyznačené trasy podzemního vedení SEK (dále jen PVSEK) nesmí používat mechanizačních prostředků a nevhodného nářadí.
3. Pro případ porušení kterékoliv z povinností stavebníka, nebo jím pověřené třetí osoby, založené Všeobecnými podmínkami ochrany SEK společnosti Česká telekomunikační infrastruktura a.s. je stavebník, nebo jím pověřená třetí osoba, odpovědný za veškeré náklady a škody, které společnosti Česká telekomunikační infrastruktura a.s. vzniknou porušením jeho povinností.
4. V případě, že budou zemní práce zahájeny po uplynutí doby platnosti tohoto Vyjádření, nelze toto Vyjádření použít jako podklad pro vytyčení a je třeba požádat o vydání nového Vyjádření.
5. Bude-li žadatel na společnosti Česká telekomunikační infrastruktura a.s. požadovat, aby se jako účastník správního řízení, pro jehož účely bylo toto Vyjádření vydáno, vzdala práva na odvolání proti rozhodnutí vydanému ve správním řízení, pro jehož účely bylo toto Vyjádření vydáno, je povinen kontaktovat POS.

II. Součinnost stavebníka při činnostech v blízkosti SEK

1. Započítí činnosti je stavebník, nebo jím pověřená třetí osoba, povinen oznámit POS. Oznámení bude obsahovat číslo Vyjádření, k němuž se vztahují tyto podmínky.
2. Před započítím zemních prací či jakékoliv jiné činnosti je stavebník, nebo jím pověřená třetí osoba, povinen zajistit vyznačení tras PVSEK na terénu dle polohopisné dokumentace. S vyznačenou trasou PVSEK prokazatelně seznámí všechny osoby, které budou a nebo by mohly činnosti provádět.
3. Stavebník, nebo jím pověřená třetí osoba, je povinen upozornit jakoukoliv třetí osobu, jež bude provádět zemní práce, aby zjistila nebo ověřila stranovou a hloubkovou polohu PVSEK příčnými sondami, a je srozuměn s tím, že možná odchylka uložení středu trasy PVSEK, stranová i hloubková, činí +/- 30 cm mezi skutečným uložením PVSEK a polohovými údaji ve výkresové dokumentaci.
4. Při provádění zemních prací v blízkosti PVSEK je stavebník, nebo jím pověřená třetí osoba, povinen postupovat tak, aby nedošlo ke změně hloubky uložení nebo prostorového uspořádání PVSEK. Odkryté PVSEK je stavebník, nebo jím pověřená třetí osoba, povinen zabezpečit proti prověšení, poškození a odcizení.
5. Při zjištění jakéhokoliv rozporu mezi údaji v projektové dokumentaci a skutečností je stavebník, nebo jím pověřená třetí osoba, povinen bez zbytečného odkladu přerušit práce a zjištění rozporu oznámit POS. V přerušovaných pracích lze pokračovat teprve poté, co od POS prokazatelně obdržel souhlas k pokračování v pracích.
6. V místech, kde PVSEK vystupuje ze země do budovy, rozváděče, na sloup apod. je stavebník, nebo jím pověřená třetí osoba, povinen vykonávat zemní práce se zvýšenou mírou opatrnosti s ohledem na ubývající krytí nad PVSEK. Výkopové práce v blízkosti sloupů nadzemního vedení SEK (dále jen NVSEK) je povinen provádět v takové vzdálenosti, aby nedošlo k narušení jejich stability, to vše za dodržení platných právních předpisů, technických a odborných norem, správné praxi v oboru stavebnictví a technologických postupů.

7. Při provádění zemních prací, u kterých nastane odkrytí *PVSEK*, stavebník, nebo jím pověřená třetí osoba před zakrytím *PVSEK* vyzve *POS* ke kontrole. Zához je stavebník oprávněn provést až poté, kdy prokazatelně obdržel souhlas *POS*.

8. Stavebník, nebo jím pověřená třetí osoba, není oprávněn manipulovat s kryty kabelových komor a vstupovat do kabelových komor bez souhlasu společnosti *Česká telekomunikační infrastruktura a.s.*

9. Stavebník, nebo jím pověřená třetí osoba, není oprávněn trasu *PVSEK* mimo vozovku přejíždět vozidly nebo stavební mechanizací, a to až do doby, než *PVSEK* řádně zabezpečí proti mechanickému poškození. Stavebník, nebo jím pověřená třetí osoba, je povinen projednat s *POS* způsob mechanické ochrany trasy *PVSEK*. Při přepravě vysokého nákladu nebo mechanizace pod trasou *NVSEK* je stavebník, nebo jím pověřená třetí osoba, povinen respektovat výšku *NVSEK* nad zemí.

10. Stavebník, nebo jím pověřená třetí osoba, není oprávněn na trase *PVSEK* (včetně ochranného pásma) jakkoliv měnit niveletu terénu, vysazovat trvalé porosty ani měnit rozsah a konstrukci zpevněných ploch (např. komunikací, parkovišť, vjezdů aj.).

11. Stavebník, nebo jím pověřená třetí osoba, je povinen manipulační a skladové plochy zřizovat v takové vzdálenosti od *NVSEK*, aby činnosti na/v manipulačních a skladových plochách nemohly být vykonávány ve vzdálenost menší než 1m od *NVSEK*.

12. Stavebník, nebo jím pověřená třetí osoba, není oprávněn užívat, přemísťovat a odstraňovat technologické, ochranné a pomocné prvky *SEK*.

13. Stavebník, nebo jím pověřená třetí osoba, není oprávněn bez předchozího projednání jakkoliv manipulovat s případně odkrytými prvky *SEK*, zejména s ochrannou skříní optických spojek, optickými spojkami, technologickými rezervami či jakýmkoliv jiným zařízením *SEK*.

14. Stavebník, nebo jím pověřená třetí osoba, je povinen každé poškození či krádež *SEK* neprodleně od okamžiku zjištění takové skutečnosti, oznámit *POS* na telefonní číslo: 602 413 279 nebo v mimopracovní době na telefonní číslo 238 462 690.

III. Práce v objektech a odstraňování objektů

1. Stavebník, nebo jím pověřená třetí osoba, je povinen před zahájením jakýchkoliv prací v budovách a jiných objektech, kterými by mohl ohrozit stávající *SEK*, prokazatelně kontaktovat *POS* a zajistit u společnosti *Česká telekomunikační infrastruktura a.s.* bezpečné odpojení *SEK*.

2. Při provádění činností v budovách a jiných objektech je stavebník, nebo jím pověřená třetí osoba, povinen v souladu s právními předpisy, technickými a odbornými normami (včetně doporučených), správnou praxí v oboru stavebnictví a technologickými postupy provést mimo jiné průzkum vnějších i vnitřních vedení *SEK* na omítce i pod ní.

IV. Součinnost stavebníka při přípravě stavby

1. Pokud činností stavebníka, nebo jím pověřené třetí osoby, k níž je třeba povolení správního orgánu dle zvláštního právního předpisu, dojde k ohrožení či omezení *SEK*, je stavebník, nebo jím pověřená třetí osoba, povinen kontaktovat *POS* a předložit zakreslení *SEK* do příslušné dokumentace stavby (projektové, realizační, koordinační atp.).

2. V případě, že pro činnosti stavebníka, nebo jím pověřené třetí osoby, není třeba povolení správního orgánu dle zvláštního právního předpisu, je stavebník, nebo jím pověřená třetí osoba, povinen předložit zakreslení trasy *SEK* i s příslušnými kótami do zjednodušené dokumentace (katastrální mapa, plánek), ze které bude zcela patrná míra dotčení *SEK*.

Příloha k Vyjádření 657681/17

Číslo žádosti: 0117 921 284

3. Při projektování stavby, rekonstrukce či přeložky vedení a zařízení silových elektrických sítí, elektrických trakcí vlaků a tramvají, nejpozději však před zahájením správního řízení ve věci povolení stavby, rekonstrukce či přeložky vedení a zařízení silových elektrických sítí, elektrických trakcí vlaků a tramvají, je stavebník, nebo jím pověřená třetí osoba, povinen provést výpočet rušivých vlivů, zpracovat ochranná opatření a předat je POS.

4. Při projektování stavby, při rekonstrukci, která se nachází v ochranném pásmu radiových tras společnosti Česká telekomunikační infrastruktura a.s. a překračuje výšku 15 m nad zemským povrchem, a to včetně dočasných objektů zařízení staveniště (jeřáby, konstrukce, atd.), nejpozději však před zahájením správního řízení ve věci povolení takové stavby, je stavebník nebo jím pověřená třetí osoba, povinen kontaktovat POS. Ochranné pásmo radiových tras v šíři 50m je zakresleno do situačního výkresu. Je tvořeno dvěma podélnými pruhy o šíři 25 m po obou stranách radiového paprsku v celé jeho délce, resp. 25 m kruhem kolem vysílacího radiového zařízení.

5. Pokud se v zájmovém území stavby nachází podzemní silnoproudé vedení (NN) společnosti Česká telekomunikační infrastruktura a.s. je stavebník, nebo jím pověřená třetí osoba, před zahájením správního řízení ve věci povolení správního orgánu k činnosti stavebníka, nebo jím pověřené třetí osoby, nejpozději však před zahájením stavby, povinen kontaktovat POS.

6. Pokud by navrhované stavby (produktovody, energovody aj.) svými ochrannými pásmy zasahovaly do prostoru stávajících tras a zařízení SEK, či do jejich ochranných pásem, je stavebník, nebo jím pověřená třetí osoba, povinen realizovat taková opatření, aby mohla být prováděna údržba a opravy SEK, a to i za použití mechanizace, otevřeného plamene a podobných technologií.

V. Křížení a souběh se SEK

1. Stavebník, nebo jím pověřená třetí osoba, je povinen v místech křížení PVSEK se sítěmi technické infrastruktury, pozemními komunikacemi, parkovacími plochami, vjezdy atp. ukládat PVSEK v zákonnými předpisy stanovené hloubce a chránit PVSEK chráničkami s přesahem minimálně 0.5 m na každou stranu od hrany křížení. Chráničku je povinen utěsnit a zamezit vnikání nečistot.

2. Stavebník nebo jím pověřená třetí osoba, je výslovně srozuměn s tím, že v případě, kdy hodlá umístit stavbu sjezdu či vjezdu, je povinen stavbu sjezdu či vjezdu umístit tak, aby metalické kabely SEK nebyly umístěny v hloubce menší než 0,6 m a optické nebyly umístěny v hloubce menší než 1 m.

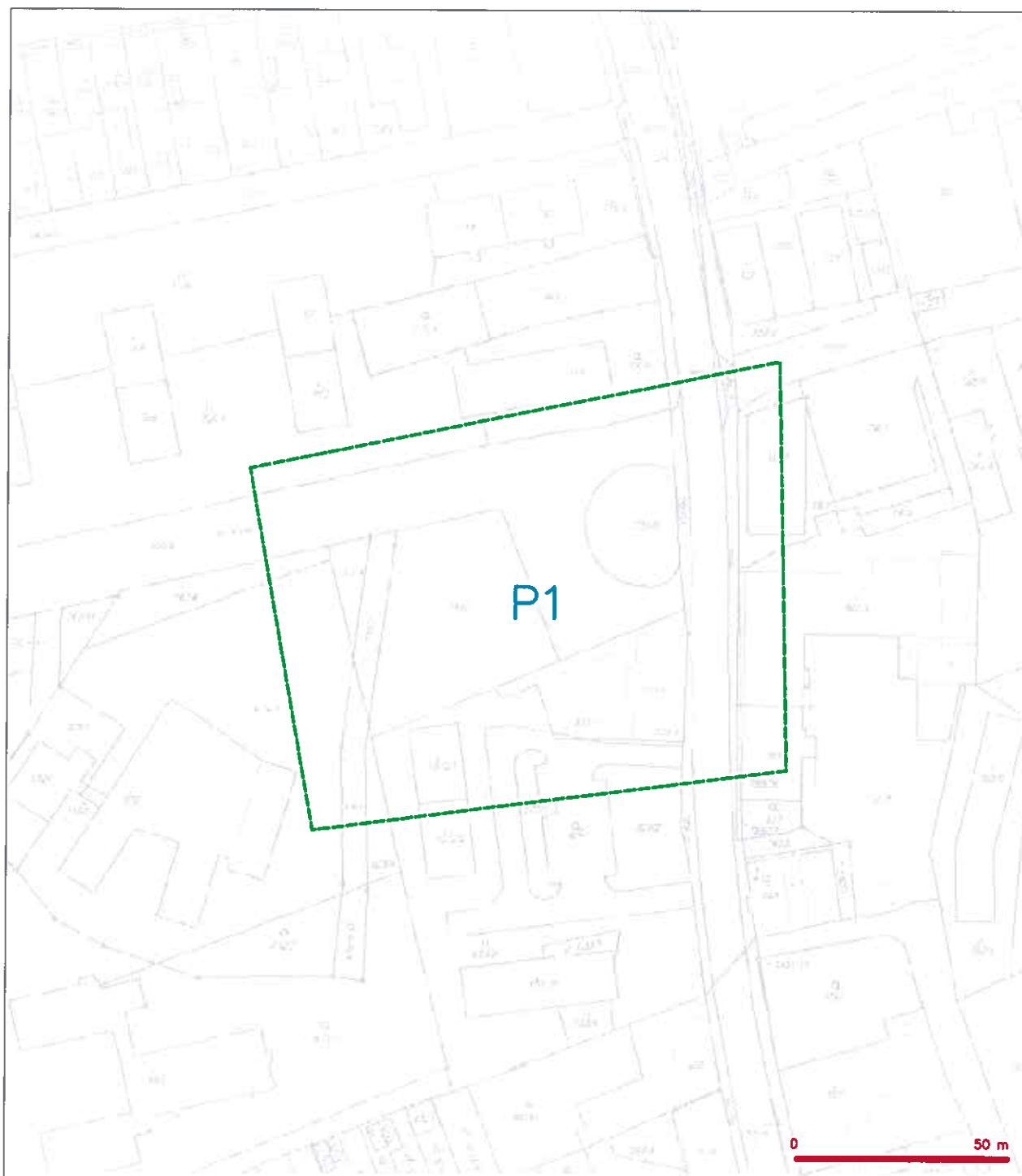
3. Stavebník, nebo jím pověřená třetí osoba, je povinen základy (stavby, opěrné zdi, podezdívky apod.) umístit tak, aby dodržel minimální vodorovný odstup 1,5 m od krajního vedení, případně kontaktovat POS.

4. Stavebník, nebo jím pověřená třetí osoba, není oprávněn trasy PVSEK znepřístupnit (např. zabetonováním).

5. Stavebník, nebo jím pověřená třetí osoba, je při křížení a souběhu stavby nebo sítí technické infrastruktury s kabelovodem povinen zejména:

- pokud plánované stavby nebo trasy sítí technické infrastruktury budou umístěny v blízkosti kabelovodu ve vzdálenosti menší než 2 m nebo při křížení kabelovodu ve vzdálenosti menší než 0,5 m nad nebo kdekoli pod kabelovodem, předložit POS zakreslení v příčných řezech,
- do příčného řezu zakreslit také profil kabelové komory v případě, kdy jsou sítě technické infrastruktury či stavby umístěny v blízkosti kabelové komory ve vzdálenosti menší než 2 m,
- neumísťovat nad trasou kabelovodu v podélném směru sítí technické infrastruktury,
- předložit POS vypracovaný odborný statický posudek včetně návrhu ochrany tělesa kabelovodu pod stavbou, ve vjezdu nebo pod zpevněnou plochou,
- nezakrývat vstupy do kabelových komor, a to ani dočasně,
- projednat s POS, nejpozději ve fázi projektové přípravy, jakékoliv výkopové práce, které by mohly být vedeny v úrovni či pod úrovní kabelovodu nebo kabelové komory a veškeré případy, kdy jsou trajektorie podvrtnů a protlaků ve vzdálenosti menší než 1,5 m od kabelovodu.

SITUAČNÍ VÝKRES - ZÁJMOVÉ ÚZEMÍ



LEGENDA

----- hranice zájmového území z vyjádření

Handwritten signature
Česká telekomunikační infrastruktura a.s.
Odbor 2681/6
120 00 Praha 3
DIČ: CZ04684063
96

[illegible]

[illegible]

krovno zbiranje strani i vrjedniti
 NN prijava, strani e NN prijava GFTN
 ponoviti prijavu matricirane strane
 završiti prijavu matricirane strane KPS trvati
 novo vani prijaviti e matricirane strane
 nastaviti prijavu matricirane strane
 nastaviti prijavu

 nepovolený prístup spojitostného toku; NDC: bránky
 alebo povolený spojitostný a multistadiálny tok
 rozdielný záh, ochrana pásmo rozdielný záh
 rozdielový záh
 nepovolený záh
 povolený záh či
 záh = NI

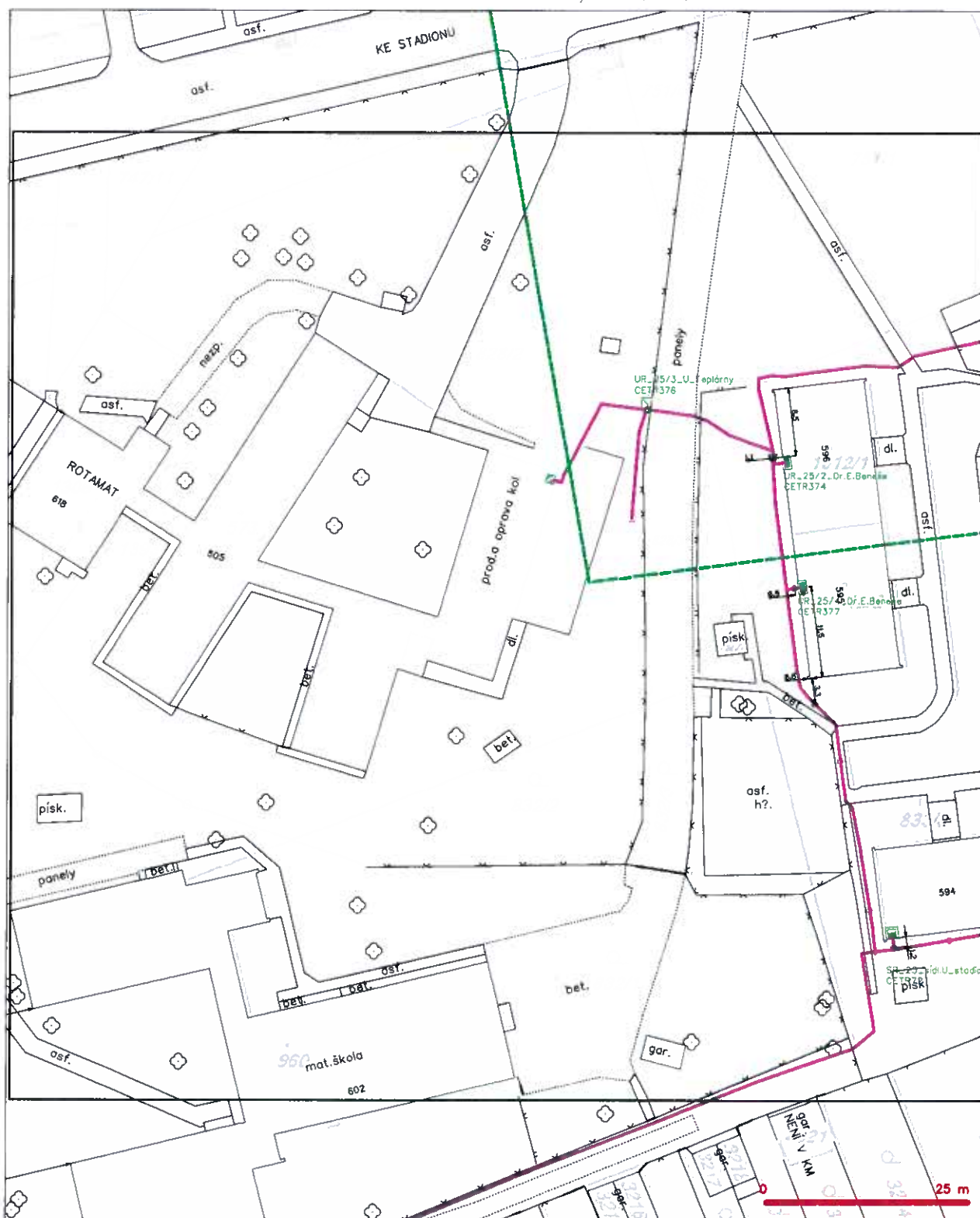
SITUAČNÍ VÝKRES - POLYGON I, list kladu P1-2



LEGENDA

- | | | | |
|-------------------------------------|--|-------------------------------------|---|
| — (green dashed line) — | Arbitrážní přípojka kabelu k vyhledání | — (red dashed line with square) — | Podzemní přípojka optického kabelu, HDPE trubky |
| — (blue dashed line) — | Arbitrážní přípojka kabelu k vyhledání | — (red dashed line with circle) — | Podzemní přípojka optického kabelu, HDPE trubky |
| — (red dashed line) — | Arbitrážní přípojka kabelu k vyhledání | — (red dashed line with triangle) — | Podzemní přípojka optického kabelu, HDPE trubky |
| — (red dashed line with circle) — | Arbitrážní přípojka kabelu k vyhledání | — (red dashed line with square) — | Podzemní přípojka optického kabelu, HDPE trubky |
| — (red dashed line with triangle) — | Arbitrážní přípojka kabelu k vyhledání | — (red dashed line with circle) — | Podzemní přípojka optického kabelu, HDPE trubky |
| — (red dashed line with square) — | Arbitrážní přípojka kabelu k vyhledání | — (red dashed line with triangle) — | Podzemní přípojka optického kabelu, HDPE trubky |
| — (red dashed line with circle) — | Arbitrážní přípojka kabelu k vyhledání | — (red dashed line with square) — | Podzemní přípojka optického kabelu, HDPE trubky |
| — (red dashed line with triangle) — | Arbitrážní přípojka kabelu k vyhledání | — (red dashed line with circle) — | Podzemní přípojka optického kabelu, HDPE trubky |
| — (red dashed line with square) — | Arbitrážní přípojka kabelu k vyhledání | — (red dashed line with triangle) — | Podzemní přípojka optického kabelu, HDPE trubky |
| — (red dashed line with circle) — | Arbitrážní přípojka kabelu k vyhledání | — (red dashed line with square) — | Podzemní přípojka optického kabelu, HDPE trubky |

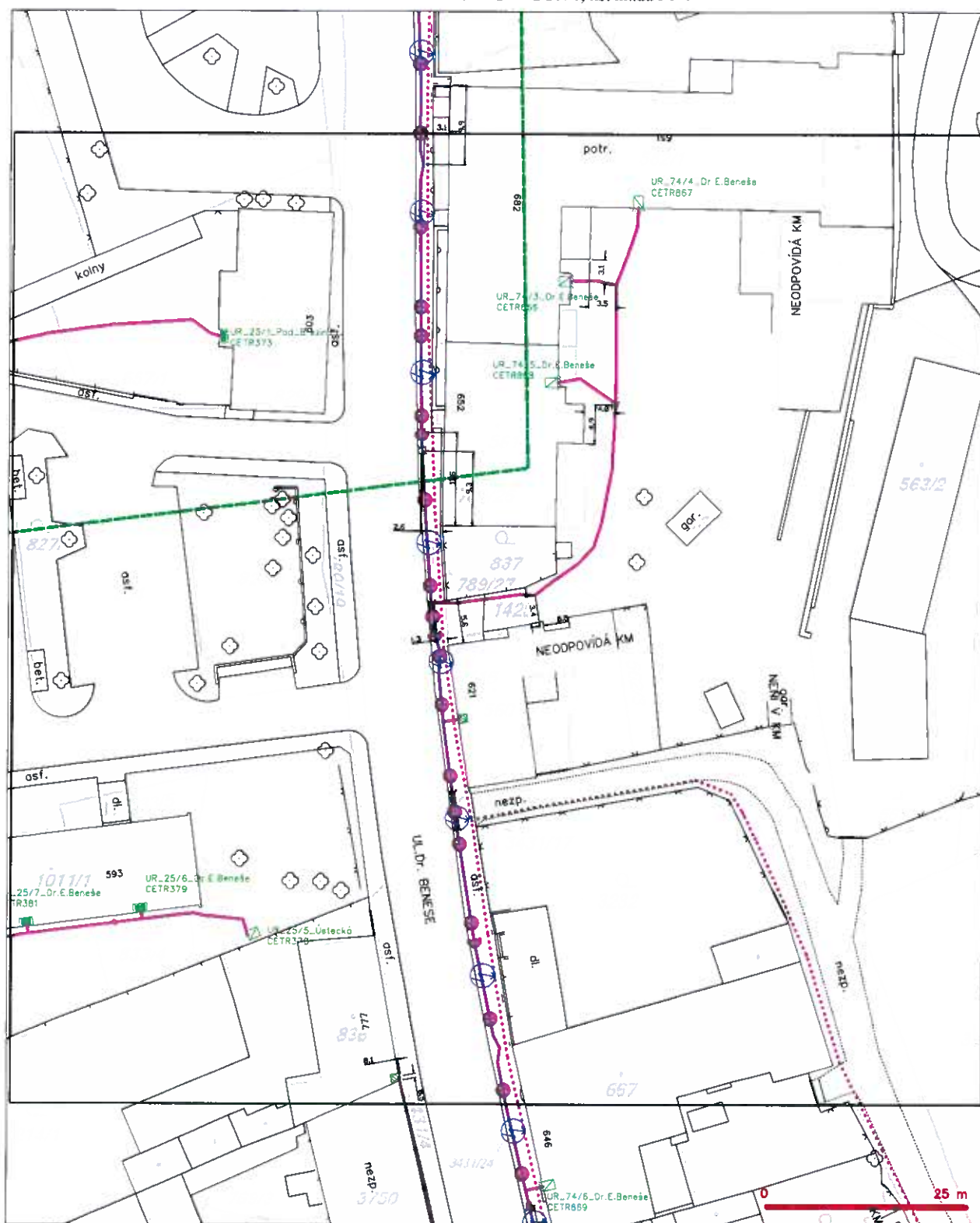
SITUAČNÍ VYKRES - POLYGON 1, list kladu P1-3



LEGENDA

- [illegible]

SITUAČNÍ VÝKRES - POLYGON 1, list kladu P1-4



LEGENDA



Příloha k Vyjádření 657681/17

Číslo žádosti: 0117 921 284

Informace k vytyčení SEK

V případě požadavku na vytyčení PVSEK společnosti Česká telekomunikační infrastruktura a.s. se, prosím, obraťte na společnosti uvedené níže.

Česká telekomunikační infrastruktura a.s. - středisko Čechy východ

se sídlem: Olšanská 2681/6, Praha 3, PSČ 13000

IČ: 04084063

DIČ: CZ04084063

kontakt: tel: 238464246 obslužná doba po-pa 7 - 15 hod

AZ GEONET - Pavel Kazda

se sídlem: Sedláčkova 1436/14, 500 02 Hradec Králové

IČ: 72885777

DIČ: CZ7308093045

kontakt: Pavel Kazda, mobil: 776020134, e-mail: azgeonet@seznam.cz

COM PLUS CZ, a.s.

se sídlem: Akademia Bedrny 365, 500 03 Hradec Králové

IČ: 25772104

DIČ: CZ25772104

kontakt: Help Desk: tel.: 472702123, mobil: 724150190, e-mail: helpdesk@complus.cz

technik: Cyril Belej tel.: 724 483 810, e-mail: cyril.belej@complus.cz

CONTENT, s.r.o.

se sídlem: Karlov 1246, 594 01 Velké Meziříčí, pobočka: Okružní 28/18, 591 01 Žďár nad Sázavou

IČ: 63492164

DIČ: CZ63492164

kontakt: Martin Kalina, tel/fax: 566521721, mobil: 777702117, e-mail: kalina@content-vm.cz,
vytycenisiti@seznam.cz

ELTER, s.r.o.

se sídlem: Straněnská 1149, 539 01 Hlinsko

IČ: 49814419

DIČ: CZ49814419

kontakt: tel.: 469312100, mobil: 731115925, e-mail: elter.hlinsko@xaz.cz

Havel Stanislav, mobil: 736778264, Chadima Zdeněk, mobil: 731115933

EMP Pardubice s.r.o.

se sídlem: Erno Košťála 957, 530 12 Pardubice

IČ: 64793150

DIČ: CZ 64793150

kontakt: Bohumil Hubálek, mobil: 602492449, e-mail: emp.pce@seznam.cz

EMIPO-energomontáže s.r.o.

se sídlem: U Větrolamu 5 568 02 Svitavy

IČ: 620 65 530

DIČ: CZ 620 65 530

kontakt: Ing. Dvořák Jaroslav, mobil: 724785113, e-mail: dvorakemipo@seznam.cz

Abraham Josef, mobil: 602173802, e-mail: dvorakemipo@seznam.cz

EUROSPÓJ, v.o.s.

se sídlem: Průmyslová 387, 530 03 Pardubice

IČ: 47473991

DIČ: CZ 47473991

kontakt: Jan Matějka, tel.: 466616101, mobil: 608111234, e-mail: eurospoj@eurospoj.cz,

Petr Borovec, tel.: 466616101, mobil: 603150066, e-mail: eurospoj@eurospoj.cz

Příloha k Vyjádření 657681/17

Číslo žádosti: 0117 921 284

Chadima Zdeněk

se sídlem: Máchova 257, 539 73 Skuteč

IČ: 01222163

DIČ:

kontakt: Zdeněk Chadima, tel: 731 115 933, e-mail: z.chadima@tiscali.cz

Karel Horský

se sídlem: Poličská 877/36, 568 02 Svitavy - Předměstí

IČ: 01377841

DIČ:

kontakt: Karel Horský, mobil: 602 483 023, e-mail: k.horsky.sy@gmail.com

K+K ELTEC, s.r.o.

se sídlem: Smetanova 997, 517 41 Kostelec nad Orlicí

IČ: 25277308

DIČ: CZ25277308

kontakt: Radovan Krsek, mobil: 603486395, e-mail: krsek@eltec.cz

Libor Kos

se sídlem: Horní Čermná 5, 561 56 Horní Čermná

IČ: 40156770

DIČ:

kontakt: Libor Kos, mobil: 737906322, e-mail: libor.kos@email.cz

Michlovský stavební s.r.o.

se sídlem: Salaš 99, 76351 Zlín

IČ: 27714080

DIČ: CZ 27714080

kontakt: STŘEDSKO HRADEC KRÁLOVÉ:

Aleš Klimt, mobil: 602482988, e-mail: klimt@michlovsky.cz

Jiří Kládivo, mobil: 602 483 021, e-mail: kladivo@michlovsky.cz

Vítězslav Škrabal, mobil: 725 277 773, e-mail: skrabal@michlovsky.cz

Milan Pospíšil

se sídlem: Topolská 742, 537 05 Chrudim

IČ: 88375072

DIČ:

kontakt: Milan Pospíšil, mobil: 725246121, email: mpospisil@centrum.cz

Milan Šulc

se sídlem: Jamné nad Orlicí 190, PSČ: 561 65

IČ: 73655678

DIČ:

kontakt: Ing. Milan Šulc, mobil: 602482975, e-mail: sulcmilan@seznam.cz

SECURITY PARTNER, s.r.o.

se sídlem: Na Plácku 1330, Kostelec nad Orlicí

IČ: 48152871

DIČ: CZ48152871

kontakt: Ing. Roland Ságner, mobil: 777778256, e-mail: sagner@xkomfort.cz

STARMON s.r.o.

se sídlem: Průmyslová 1880, 565 01 Choceň

IČ: 49285751

DIČ: CZ49285751

kontakt: Marek Bedrníček, mobil: 605003042, e-mail: bedrnicek@starmon.cz

Příloha k Vyjádření 657681/17

Číslo žádosti: 0117 921 284

SUPTel a.s.

se sídlem: Hřbitovní 1322/15, 312 16 Plzeň

IČ: 25229397

DIČ: CZ25229397

kontakt: Vlastimil Koudelka, mobil: 725277777, e-mail: koudelka@suptel.cz

Telsit s.r.o.

se sídlem: K Dolíkám 125, 503 11 Hradec Králové 15

IČ: 62025384

DIČ: CZ62025384

kontakt: Petr Novák, mobil: 603592292, e-mail: novak@telsit.cz

Miroslav Kodrle, mobil: 603593934, e-mail: kodrle@telsit.cz

OPTIMA, spol. s r.o.
Žižkova 738
56601 Vysoké Mýto

naše značka
5001544147

vyřizuje
Eva Strnadová

datum
12.07.2017

Věc:

Parkoviště ul. U stadionu v České Třebové

K.ú. - p.č.: Parník

Stavebník: OPTIMA, spol. s r.o., Žižkova 738, 56601 Vysoké Mýto

Účel stanoviska: Předprojektová příprava

GasNet, s.r.o., jako provozovatel distribuční soustavy (PDS) a technické infrastruktury, zastoupený GridServices, s.r.o., vydává toto stanovisko:

Podklady pro zpracování projektové dokumentace v ochranném a bezpečnostním pásmu plynárenského zařízení a plynovodních přípojek.

Poskytnuté podklady nenahrazují stanovisko k projektové dokumentaci.

Toto stanovisko nelze použít pro projednání se stavebním úřadem ani pro realizaci stavby.

V zájmovém území se nacházejí tato stávající plynárenská zařízení a přípojky:

NTL plynovod OCEL DN 100, DN 150, ul. U Stadionu
NTL plynovod OCEL DN 200, ul. Dr.Beneše + NTL přípojky (viz. situace)

Na základě předložené situace byl předán informativní zakres.

Při posuzování stavby pro realizaci a stupeň územní nebo stavební řízení požadujeme, aby v předložené situaci z projektové dokumentace navrhované stavby byla zakreslena poloha stávajících plynárenských zařízení dle vyhlášky č. 499/2006 Sb., o dokumentaci staveb. Tato situace bude předložena k novému posouzení a vyjádření.

Poskytnuté údaje o poloze stávajících plynárenských zařízení lze použít POUZE PRO POTŘEBY ZPRACOVÁNÍ PD. Technické podmínky dotyku s naším zařízením s námi projednejte a zapracujte do PD stavby.

Informace o uložení plynárenských zařízení, případně další získané informace o těchto zařízeních smí být použity pouze pro uvedený účel a nesmí být poskytnuty třetí osobě ani dále jakýmkoliv způsobem šířeny a využívány. Technické podmínky dotyku s plynárenským zařízením projednejte s technikem plynárenských zařízení regionální operativní správy sítě a zapracujte do PD stavby.

- Informace o možnosti poskytnutí polohy stávajících PZ ve správě GasNet, s.r.o. v digitální podobě získáte na adrese: <https://dpo.gasnet.cz/zadost-o-vektorova-data-pro-odbornou-verejnost/prihlaseni/>

GridServices, s.r.o.

Plynárenská 499/1
Zábrdovice

602 00 Brno
T +420532221111
F +420545578571
E info@gridservices.cz
I www.gridservices.cz
IČ: 27935311
DIČ: CZ27935311

- Projekt, ve kterém budou zakreslena plynárenská zařízení a plynovodní přípojky dle poskytnutých mapových nebo elektronických podkladů, požadujeme předložit v měřítku 1:500, popř. 1:1000 k posouzení.

- PD musí řešit vzájemný vztah nově projektované stavby a stávajícího plynárenského zařízení a plynovodních přípojek (okótováním a popisem v technické zprávě) s ohledem k zákonům č. 458/2000 Sb. a č. 670/2004 Sb., ČSN EN 1594 a TPG 702 04, ČSN EN 12007 - 1/2/3/4, TPG 702 01, ČSN EN 12186 a ČSN 73 6005. Tato povinnost se vztahuje pro všechny možnosti umístování, povolování a užívání stavby, které stanovuje Stavební zákon č. 183/2006 Sb.

Zapsán do obchodního rejstříku:
Krajský soud v Brně
oddíl C, vložka 57165
26.07.2007

Bankovní spojení:
Československá obchodní banka,
a.s.
Číslo účtu: 17837923
Kód banky: 0300

Platí pouze pro území vyznačené v příloze tohoto stanoviska a to 24 měsíců ode dne jeho vydání.

V případě dotčení pozemku v majetku společnosti GasNet, s.r.o. je třeba dále projednat smluvní vztah k tomuto pozemku. Kontakt na projednání naleznete na adrese www.gasnet.cz/cs/kontaktni-system/, činnost "Smluvní vztahy - pozemky a budovy plynárenských zařízení", případně na NONSTOP zákaznické lince 800 11 33 55.

Za správnost a úplnost dokumentace předložené s žádostí včetně jejího souladu s platnými předpisy plně zodpovídá její zpracovatel. Stanovisko nenahrazuje případná další stanoviska k jiným částem stavby.

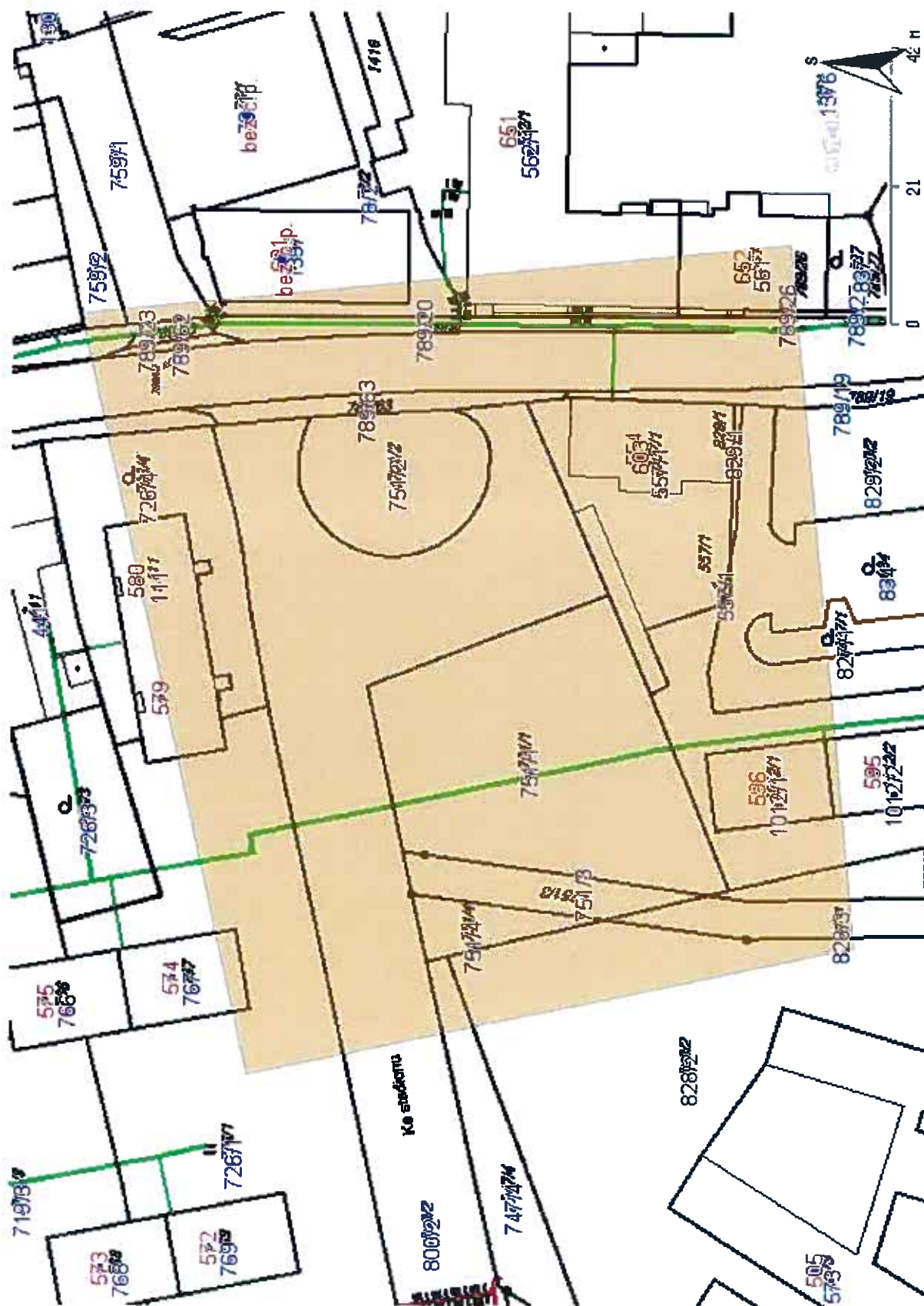
V případě další korespondence nebo jednání (např. změna stavby) uvádějte naši značku - 5001544147 a datum tohoto stanoviska. Kontakty jsou k dispozici na www.gridservices.cz nebo NONSTOP zákaznická linka 800 11 33 55.



GasNet, s.r.o.
zastoupená společností GridServices, s.r.o., IČ 279 35 311
Eva Strnadová
Technik externích požadavků
Odbor zpracování externích požadavků
+420495060562
eva.strnadova@innogy.com

Přílohy: Orientační zakres plynárenského zařízení, Detailní zakres plynárenského zařízení

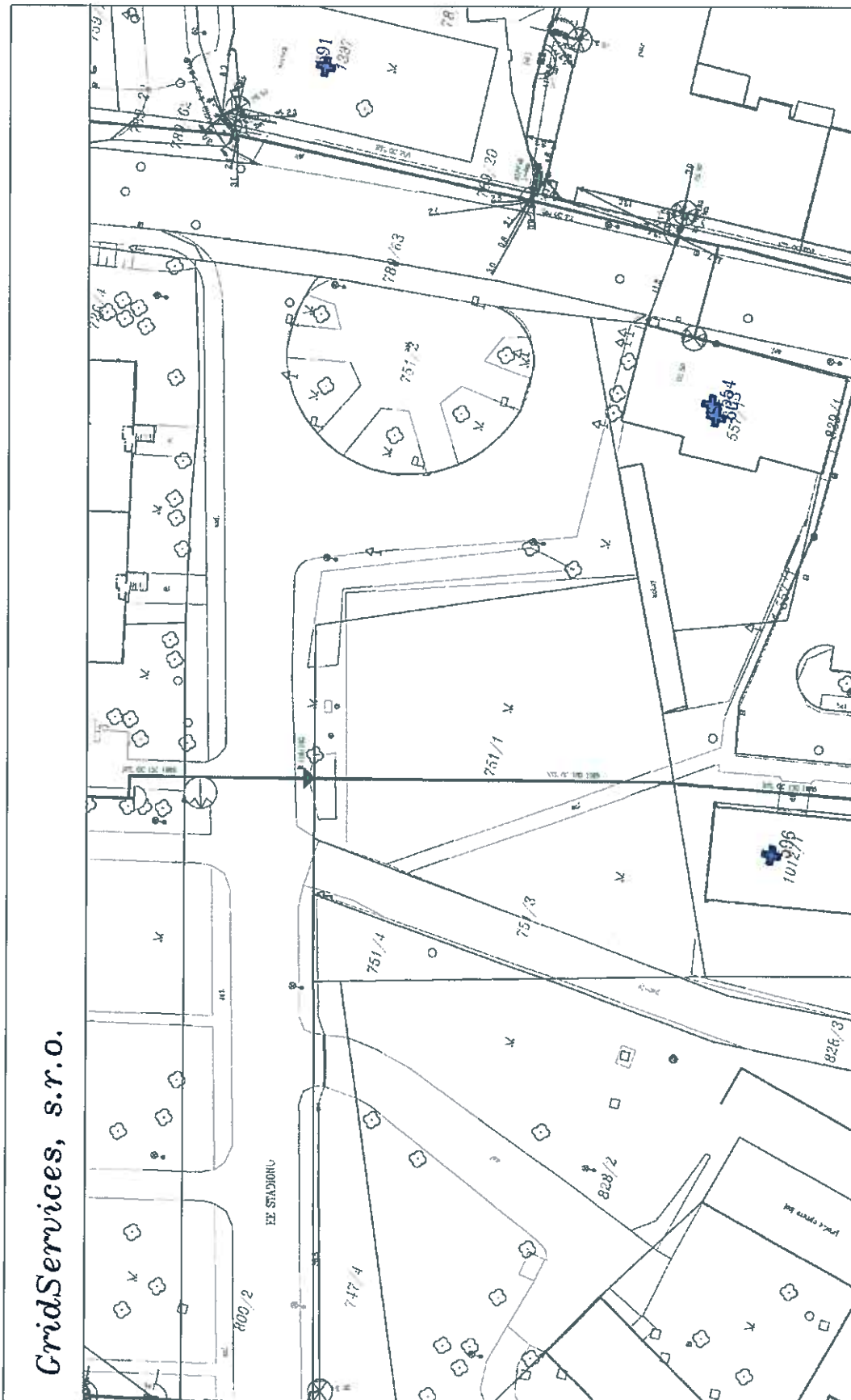
Provozovatel DS: GasNet, s.r.o.; Stavebník: OPTIMA, spol. s r.o.; Žižkova 738, 56601 Vysoké Mýto. K.ú.: Parník.



Legenda:

linie plynovodu	
NTL	
STL	
VTL	
WTL	
nefunkční	
výstavba	
regulační stanice	
ochranné zařízení	
kabel	
elektropřipojka	
kabel protikoroziční ochrany	
anodové uzemnění	
stanice katodové ochrany	

GridServices, s.r.o.



Legenda:

linie plynovodu	
NTL	
STL	
VTL	
WTL	
nefunkční	
výstavba	
regulační stanice	
ochranné zařízení	
kabel	
elektrophopojka	
kabel protikorozi ochrany	
anodové uzemnění	
stanice katodové ochrany	

Vytvořil: strnadova

Datum: 12.07.2017

str. 1 / 1

Měřítko: 1:600

Popis:

COMA s.r.o.



Masarykova 8
Polička 572 01

Strana 1 (celkem 1)
20.7.2017

Václav Ohlídál – optické sítě
vaclav.ohlidal@UNET.cz
tel.: +420 724 712 003

Adresát
OPTIMA spol. s.r.o.
Žižkova 738/IV
Vysoké Mýto
566 01

č.j. VO/2017/ 239

VÁŠE ZNAČKA
--

VÁŠ DOPIS ZE DNE
4. 7. 2017

VYŘIZUJE
Ohlídál Václav

POLIČKA DNE
20. 7. 2017

Věc: Vyjádření o existenci podzemního kabelového rozvodu v majetku společnosti COMA s.r.o., název akce: „Parkoviště ul. U Stadionu v České Třebové“

Obdržená dokumentace k vyjádření:

- Žádost o vyjádření
- Mapa se zákresem zájmového území
- Situace 1:1000


V zájmovém území se **nenachází** soustava podzemního kabelového rozvodu v majetku naší společnosti.

K akci nemáme připomínek.

Toto vyjádření je platné od data vystavení 365 kalendářních dní, pokud obsahuje razítko a podpis oprávněného pracovníka. Po překročení této lhůty pozbývá vyjádření platnosti.

Vyřizuje:

Ohlídál Václav, tel.724 712 003, e-mail: vaclav.ohlidal@UNET.cz





Vyřizuje: Dundáček Petr

E-mail: petr.dundacek@t-mobile.cz

OPTIMA spol. s r.o.
Bohuslava Farníková
Žižkova 738/IV
56601 Vysoké Mýto

Naše značka: E23415/17

V Praze dne: 4.7.2017

**Vyjádření a stanovení podmínek pro udělení souhlasu s umístěním stavby v ochranném pásmu
sítě technické infrastruktury (TI) společnosti T-Mobile Czech Republic a.s.**

Vydané podle § 101 ZÁKONA Č. 127/2005 Sb., o elektronických komunikacích a o změně některých souvisejících zákonů (zákon o elektronických komunikacích – dále jen ZEK), ve znění pozdějších předpisů a §161 zákona č. 183/2006 Sb., o územním plánování a stavebním řádu (stavební zákon) či dle dalších příslušných právních předpisů

Věc: Parkoviště ul. U Stadionu v České Třebové

Stupeň: Stavební řízení

Na základě předložených projektových podkladů dáváme **souhlasné stanovisko k vydání Územního souhlasu / rozhodnutí (Stavebního povolení) a následně souhlas s realizací stavby.**

Dle předložených dokladů nedojde ke kolizi s technickou infrastrukturou společnosti **T-Mobile Czech Republic a.s.**

Toto stanovisko má platnost 1 rok.

Vydané stanovisko nelze prodloužit. Po uplynutí platnosti zadejte žádost o nové stanovisko.

T-Mobile
T-Mobile Czech Republic a.s.
Tomáčkova 2144/1
148 00 Praha 4
IČ 649 49 681, DIČ CZ64949681

Ochrana sítí

Technologický úsek



Příloha č. 1

Rekapitulace žádosti o vyjádření k existenci sítě elektronických komunikací

Číslo žádosti: **E23415/17**
 Název stavby /akce: **Parkoviště ul. U Stadionu v České Třebové**
 Datum podání žádosti: **4.7.2017**
 Důvod žádosti: **Stavební řízení**
 Popis jiného důvodu žádosti:
 Poznámka:

Žadatel

Firma / organizace: **OPTIMA, spol. s.r.o.**
 IČ: **15030709**
 DIČ: **CZ15030709**
 Kontaktní osoba: **Bohuslava Farníková**
 Adresa: **Žižkova 738/IV**
 Město / obec: **Vysoké Mýto**
 PSČ: **56601**
 Stát:
 E-mail: **info@optima-vm.cz**
 Telefonní číslo: **465420911**

Stavebník

Firma / organizace: **OPTIMA, spol. s.r.o.**
 Kontaktní osoba: **Bohuslava Farníková**
 Adresa: **Žižkova 738/IV**
 Město / obec: **Vysoké Mýto**
 PSČ: **56601**
 Stát:
 E-mail: **info@optima-vm.cz**
 Telefonní číslo: **465420911**

Stavba

Výška nad terénem (metry): **0 m**
 Projektant: **OPTIMA, spol. s.r.o., Vysoké Mýto**
 Druh stavby: **Ostatní**
 Hodnota projektu: **0 m lř. Kč**
 Měsíc zahájení stavby: **04/2018**
 Měsíc ukončení stavby: **09/2018**

Odeslání stanoviska

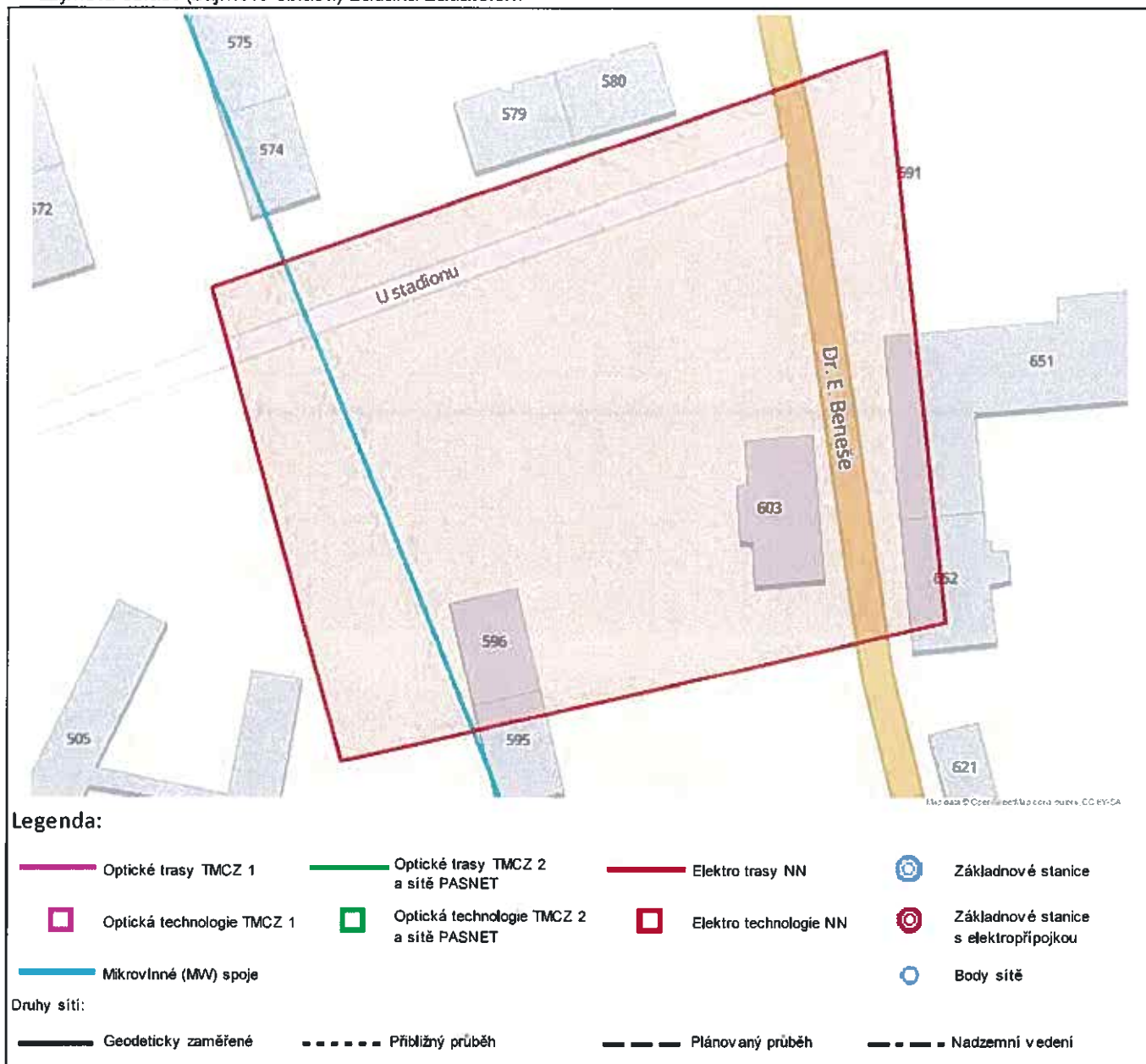
E-mail: **info@optima-vm.cz**



Příloha č. 2

Situační plánek

Zájmová oblast (zájmové oblasti) zadaná žadatelem



Geometrie zájmové oblasti (zájmových oblastí) žádosti ve formátu WKT a souřadnicovém systému S-JTSK. Zkopírováním textu lze geometrii zobrazit v jakémkoli softwaru podporujícím formát WKT.

GEOMETRY COLLECTION(POLYGON((-601647.344900218 -1080363.26059918,-601525.645089389

-1080335.32753195,-601526.218061115 -1080435.38344838,-601633.810200711 -1080447.86533807,-601647.344900218

-1080363.26059918)))

7

**Sekce ekonomická a majetková Ministerstva obrany
odbor ochrany územních zájmů**

Tychonova 1, Praha 6, PSČ 160 01, datová schránka hjyaavk

Sp.zn. 6683/64090/2017-8201-OÚZ-PCE

Pardubice 7. srpna 2017

Výtisk jediný

Počet listů: 1

Počet stran: 2

OPTIMA s.r.o.

Žižkova 738

566 01 Vysoké Mýto

Parkoviště ul. U Stadionu v České Třebové
K čj.

Ve smyslu § 175 zákona č.183/2006 Sb., o územním plánování a stavebním řádu (stavební zákon) a zákon č. 222/1999 Sb. o zajišťování obrany České republiky v platném znění, Vám sděluji výsledek vyhodnocení výše uvedené akce a vydávám:

z á v a z n é s t a n o v i s k o

Ministerstva obrany – České republiky, jehož jménem jedná na základě pověření ministra obrany ze dne 11. září 2015 a ve smyslu § 7, odst. 2 zákona č. 219/2000 Sb. vedoucí oddělení ochrany územních zájmů Pardubice, Odboru ochrany územních zájmů, Sekce ekonomické a majetkové, Bc. Pavla Hromádková, se sídlem Teplého 1899, 530 02 Pardubice.

Realizace akce se povoluje při dodržení údajů projektové dokumentace (situování, výška, rozsah apod.) a níže uvedených podmínek, které požadují zahrnout do výrokové části rozhodnutí.

Stanovisko platí dva roky za předpokladu, že nedojde ke změnám v hlavních parametrech stavby. Nebude-li stavba v termínu zahájena, musí být požádáno o nové rozhodnutí (včetně nového předložení dokumentace) nejméně 60 dnů před ukončením platnosti.

Stanovisko platí současně pro všechny další stupně projektu i pro veškeré další řízení (vodoprávní, veřejnoprávní apod.). Na jeho základě lze vydat územní rozhodnutí, vodohospodářské rozhodnutí, případně i stavební povolení. Investor (projektant) má právo k jeho rozmnožení a použití pro všechny potřebné účely, je však povinen předat ho v opise všem dalším složkám, které budou na akci spoluúčastné, aby se zabránilo zbytečnému projednávání.

Toto závazné stanovisko není souhlasem vlastníka pozemků a nemovitostí ve vlastnictví ČR-MO s výše uvedenou akcí dle § 85 a § 109 zákona č. 183/2006 Sb., ve znění pozdějších předpisů. V případě, že jsou navrhovanou stavbou (rekonstrukcí, ...) dotčena jakákoliv vlastnická práva k nemovitostem ve vlastnictví ČR, ke kterým má Ministerstvo obrany příslušnost hospodaření, kontaktujte v souladu s vlastnickým právem na listu vlastnictví Agenturu hospodaření s nemovitým majetkem MO, Oddělení územní správy nemovitého majetku Pardubice, Teplého 1899, 530 02 Pardubice.

Podmínky:

1. Bude - li povolení stavby vedeno dle § 117 stavebního zákona v platném znění, je nezbytné, aby vydání certifikátu autorizovaného inspektora bylo provedeno jen na základě závazného stanoviska Ministerstva obrany, neboť se daná akce nachází v území vymezeném MO v souladu s § 175 stavebního zákona.

2. Po dobu realizace akce požadují zachovat průjezdnost silnice **I/14** v celém profilu, její případná omezení a objízďkové trasy je třeba odsouhlasit s Agenturou logistiky - Regionálním střediskem vojenské dopravy, Velké náměstí 33, Hradec Králové, prap. Rudolf Bartoš, tel.č. 973 251 517.

V řešené lokalitě se nenachází podzemní vojenské inženýrské sítě.

Vyřizuje: Ing. Renata Štěpánková, tel: 973 245 734

Bc. Pavla Hromádková
vedoucí oddělení ochrany územních zájmů Pardubice

Adresa pro doručování:

Sekce ekonomická a majetková MO, Oddělení ochrany územních zájmů Pardubice, Teplého 1899, 530 02 Pardubice, IDS: hjyaavk.

Při další případné korespondenci, týkající se uvedené věci, uveďte naši spisovou značku.

Orlická vodohospodářská společnost Česká Třebová s.r.o

Kozlovská 1733 Česká Třebová 56002
IČO 49813561 DIČ CZ49813561

Telefon	E-mail	Bankovní spojení
465531043	marek.novotny@orvos.cz	148107-664/0600

VYJÁDŘENÍ č.130/17

Optima spol. s r.o.
Žižkova 738/IV
566 01 Vysoké Mýto

Doba platnosti 12 měsíců

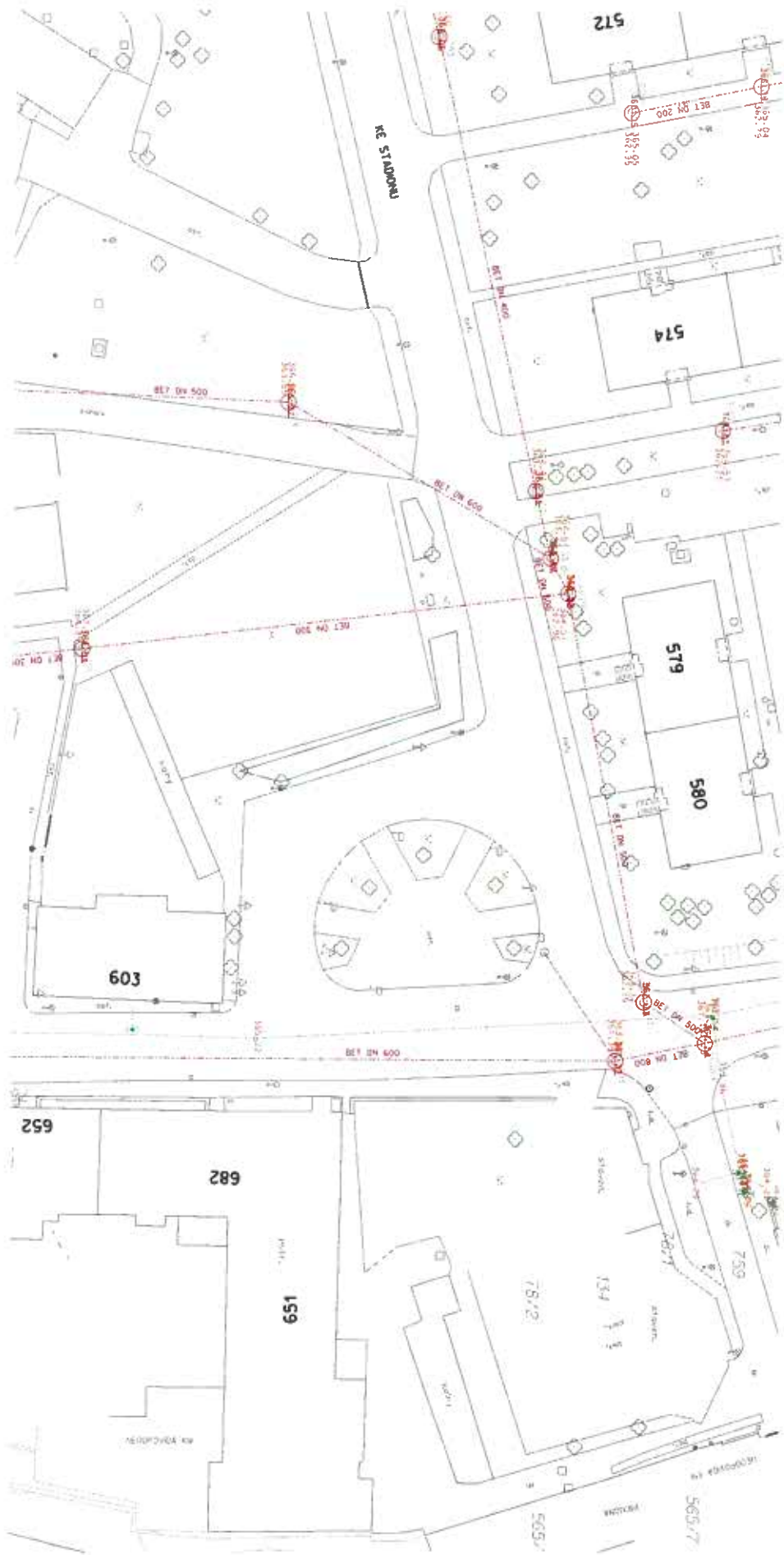
K projektům staveb a činnostem v prostorech, kde se nacházejí podzemní zařízení a ochranná pásma ve správě ORVOS.

Parkoviště ul. U Stadionu Česká Třebová

K předložené žádosti sdělujeme z pohledu dotyku na vodovodní a kanalizační zařízení :

1. V zájmovém prostoru se **nachází** zařízení v naší správě
2. Orientační zakres v přiložené situaci
3. Veškeré sítě je nutno vytyčit ! (i pro projektovou přípravu) 736518035 p. Tesař

1. Vodovodní a kanalizační potrubí je chráněno ochranným pásmem dle zákona 274/2001 Sb.
2. Při realizaci stavby budou dodrženy podmínky pro provádění stavební činnosti v ochranném pásmu.
3. Za stavební činnosti se pro účely tohoto stanoviska považují všechny činnosti prováděné v ochranném pásmu vodovodů a kanalizací.
4. Při každé změně projektu nebo stavby (zejména trasy navrhovaných inženýrských sítí) je nutné požádat o nové stanovisko k této změně.
5. Pracovníci provádějící stavební činnost budou prokazatelně seznámeni s polohou zařízení ve správě ORVOS.
6. Při provádění stavebních prací je investor povinen udělat taková opatření, aby nedošlo k poškození vodovodního a kanalizačního zařízení.
7. V místech křížení s vodárenským zařízením budou nové sítě uloženy kolmo do chrániček, nebo žlabů minimálně 0,2m nad nebo pod stávajícím vedením. V místě souběhu bude vzdálenost od zařízení ORVOS 1m.



OPTIMA, spol. s r.o.
Bohuslava Farníková
Žižkova 738
566 01 Vysoké Mýto - Litomyšlské Předměstí



V Praze, 4.7.2017

Naše zn.: **170704-094448793**

Věc: vyjádření k žádosti k akci **"Parkoviště ul. U Stadionu v České Třebové"**

Sdělujeme Vám, že společnost Vodafone Czech Republic a.s., se sídlem Praha 5, náměstí Junkových 2, IČ: 25788001, zapsaná dne 13.8. 1999 v obchodním rejstříku vedeném Městským soudem v Praze pod spisovou značkou B.6064 na základě předložené dokumentace ze dne **4.7.2017**

souhlasí s realizací projektu.

Ve vámi zadaném zájmovém území a v uvedené výšce (výška stavby: 0 m, výška jeřábu: 0 m) se nenachází žádné podzemní ani nadzemní vedení naší společnosti.

Platnost vyjádření je **1 rok** od data vydání.

S pozdravem

v.z. Ing. Ivana Glosová
Vodafone Czech Republic a.s.
Technická 23
616 00 Brno


Vodafone Czech Republic a.s.
náměstí Junkových 2, 155 00, Praha 5
IČO: 25788001, DIČ: CZ25788001
tel.: 776 971 111, fax: 776 971 92
-50-

Tel.: 608 014 915
E-mail: east@vodafone.cz

Seznam příloh/přiložených souborů:
Zadost_170704-094448793.pdf



ZAMĚŘIL	Ing. V. Štusák	Geodetická kancelář Ing. Štusák	0 - 449 / 2002
VYPRACOVAL	Ing. M. Vašíček	Česká Třebová	Pauzák
TK	Ing. V. Štusák	Lanškroun	JTSK
SÍDLIŠTĚ MILÍŘ			Byr
AKCE TEPELOVOD A ROZVOD TEPLÉ UŽITKOVÉ VODY			25.10.2002
ZAMĚŘENÍ SKUTEČNÉHO PROVEDENÍ			1 x A2
OBJEDNATEL	TEZA s.r.o.	MĚŘÍTKO :	1 : 500

V trase projektovaných
podzemních sítí vlastníme a
provozujeme podzemní síť -
tepelovody v zeleně vyznačené
trase.

TEZA, s.r.o.
F.V. Kejdřichova 405
580 02 Česká Třebová
tel. 465 500 511 fax 465 500 588
ICO 62061739 DIČ: CZ62061739

3.8. 2017

Štusák

Eko Bi s.r.o.

Semanínská 2050, 560 02 ČESKÁ TŘEBOVÁ

IČ : 648 275 00 DIČ : CZ 648 275 00

Zápis v obchodním rejstříku u Krajského soudu v Hradci Králové dne 19.12.1995, oddíl C, vložka 9386

045/2017

OPTIMA spol. s r.o.
Žižkova 738
566 01 Vysoké Mýto

VĚC: Vyjádření k podzemním sítím

Akce: „Parkoviště ul. U Stadionu v České Třebové“.

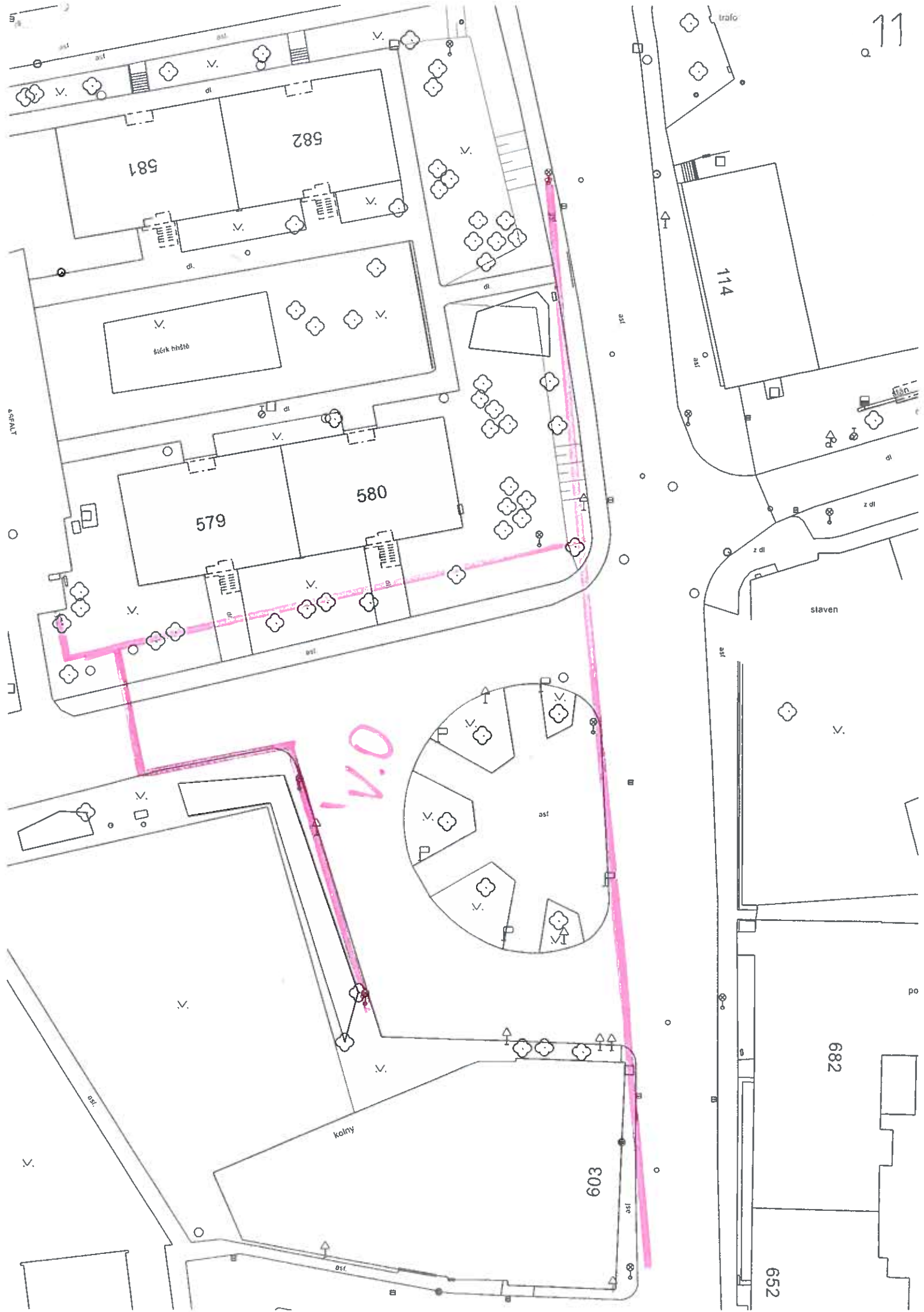
V dané lokalitě v ulici U Stadionu v České Třebové se nachází podzemní vedení veřejného osvětlení. Tato ulice U Stadionu řeší samostatný projekt na úpravu veřejného osvětlení a je zapotřebí tyto dvě akce zkoordinovat. Projektovou dokumentaci řeší firma ADECO, spol. s r.o. Česká Třebová ve spolupráci s firmou Philips.

Před zahájením všech zemních prací, je nutné kontaktovat správce veřejného osvětlení p. Michala Vebra, tel:731449820, nechat vše vytyčit a předložit projektovou dokumentaci.

Vebr Michal
vedoucí VO
Semanínská 2050
560 02 Česká Třebová
Tel:+420731449820

V České Třebové dne 07.07.2017

Eko Bi s.r.o.
Semanínská 2050
560 02 ČESKÁ TŘEBOVÁ
TEL./FAX: 465 539 235
IČ 648 275 00 DIČ CZ64827500 ekobi@ktct.cz<http://www.peklak.cz/> +420 465 539 235<http://www.ekobi.cz/> +420 465 539 068 +420 731 449 806



Bohuslava Farníková OPTIMA

Od: Bohumil Bartoš [bohumil.bartos@tlapnet.cz]
Odesláno: úterý 8. srpna 2017 11:42
Komu: info@optima-vm.cz
Předmět: Re: Fwd: Žádost o vyj. k sítím_ Parkoviště ul. U Stadionu v České Třebové

Dobry den,

v uvedene lokalite zadne vedeni nemame

S pozdravem

Bartos Bohumil

Tlapnet s.r.o.

----- Přeposlaná zpráva -----

Od: **OPTIMA** <info@optima-vm.cz>

Datum: 4. července 2017 10:42

Předmět: Žádost o vyj. k sítím_ Parkoviště ul. U Stadionu v České Třebové

Komu: info@tlapnet.cz

Dobrý den

V příloze zasílám žádost o vyj. k sítím a prosím o její vyřízení.

Děkuji

S pozdravem

Bohuslava Farníková

OPTIMA spol.s r.o

Projektová, inž. a stav. činnost

Žižkova 738

566 01 VYSOKÉ MÝTO

Telefon: 465 420 911

e-mail: info@optima-vm.cz

Zpráva je připravena k odeslání s následujícími přílohami obsahujícími soubor nebo odkaz:

CESKA TREBOVA UL U STADIONU-0001

Žádost

CESKA TREBOVA UL U STADIONU



KABELOVÁ TELEVIZE CZ s.r.o.

**Farníková Bohuslava
OPTIMA, spol. s r.o.
Žižkova 738/IV
566 01 Vysoké Mýto**

VÁŠ DOPIS ZNAČKY /ZE DNE
Mail ze dne 4.7.2017

NAŠE ZNAČKA
20170728_12-LK

VYŘIZUJE
Lukáš Kubiček

V ČESKÉ TŘEBOVÉ DNE
28.7.2017

Při realizaci stavby „Parkoviště ul. U Stadionu v České Třebové“ v k.ú. Pamik, dle Vaší žádosti dojde ke střetu se sítí elektronických komunikací (koaxiální kabely, ochranné trubky HDPE, optické kabely, rozvaděče) ve správě společnosti KABELOVÁ TELEVIZE CZ s.r.o. Ochranné pásmo podzemního vedení SEK činí 1,5 m po stranách krajního vedení. Nadzemní vedení SEK (NVSEK) používá shodnou právní ochranu jako podzemní vedení SEK. Veškeré náklady spojené s případnou přeložkou kabelů uhradí investor stavby, který je vyvolává, majetkové vztahy k síti TKR se realizací přeložky nemění. **Poloha SEK je vyznačena v přiloženém výkresu M 1:500.**

Podmínky pro provádění stavebních prací v blízkosti vedení SEK:

Při provádění stavebních nebo jiných prací je stavebník nebo jím pověřený subjekt povinen učinit nezbytné opatření, aby nedošlo k ohrožení nebo poškození SEK:

1. Při činnostech v blízkosti vedení SEK je povinen respektovat pravidla stanovená právními předpisy pro ochranná pásma podzemního vedení SEK tak, aby nedošlo k poškození nebo zamezení přístupu k vedení. Při křížem, nebo souběhu zemních prací se SEK je nutné dodržet ČSN 73 6005 "Prostorová úprava vedení technického vybavení" v platném znění a normy související, ČSN 33 21 60 "Předpisy pro ochranu sdělovacích vedení a zařízení před nebezpečnými vlivy trojfázových vedení VN, VVN a ZVN" a dále ČSN 33 2000-5-54 "Uzemnění a ochranné vodiče".
2. Před započatím zemních prací **zajistit vytyčení trasy** SEK (vytyčení zajišťuje (dispečink KT CZ tel: 465 539 103). S vyznačenou trasou SEK prokazatelně seznámit pracovníky, kteří budou stavební práce provádět.
3. Pracovníky, kteří budou provádět zemní práce na staveništi upozornit, aby v případě potřeby zjistili hloubkové uložení SEK příčnými sondami. Upozornit pracovníky na možnou odchylku +/- 30 cm mezi skutečným uložení SEK a polohovými údaji ve výkresové dokumentaci. Upozornit pracovníky, aby ve vzdálenosti nejméně 1,5 m od krajních vedení vyznačené trasy SEK nepoužívali žádných mechanizačních prostředků nebo nevhodného nářadí (např. sbíječky, hloubicí stroje) a aby při provádění prací v těchto místech dbali nejvyšší opatnosti.
4. V případě rekonstrukčních prací v objektu upozorňujeme na povinnost provést průzkum vnějších i vnitřních vedení SEK na omítce i pod ní.
5. Výkopové práce v blízkosti sloupů NVSEK je povinen provádět v takové vzdálenosti, aby nedošlo k narušení jejich stability.
6. Manipulační a skladové plochy je povinen zřizovat v takové vzdálenosti od NVSEK, aby se při výkonu prací v těchto prostorách nemohly osoby ani mechanizace přiblížit k vedení na vzdálenost menší než 1 m (čl. 275, ČSN 34 2100).
7. Při zjištění zásadního rozporu mezi údaji v projektové dokumentaci a skutečností zastavit práce a věc oznámit na Ing. Gloser František, mob.: 731 517 542.
8. Při provádění zemních prací v blízkosti SEK postupovat tak, aby nedošlo ke změně uložení SEK. Odkryté vedení zabezpečit proti poškození, odcizení a prověšení. **UPOZORŇUJEME NA NUTNOST DODRŽET HLOUBKU ULOŽENÍ PŘI EVENT. ZMĚNĚ NIVELITY TERENU!**
9. Dojde-li při provádění zemních prací k odkrytí SEK, vyzvat pracovníka KABELOVÉ TELEVIZE CZ s.r.o. (dispečink KTCZ tel: 465 539 103) ke kontrole SEK před zakrytím. Pracovník KABELOVÉ TELEVIZE CZ s.r.o. provede zápis o kontrole uložení SEK do stavebního deníku dodavatelské organizace. Zához je možné provést až po odsouhlasení pracovníkem KABELOVÉ TELEVIZE CZ s.r.o.
10. Mimo vozovku není dovoleno trasu SEK přejíždět vozidly nebo stavební mechanizací, dokud nebude vedení zabezpečeno proti mechanickému poškození.
11. Nad kabelovou trasou dodržovat zákaz skládek a budování zařízení, která by znemožňovala přístup ke kabelům.
12. Na trase SEK se nesmí měnit niveleta terénu, vysazovat trvalé porosty ani měnit rozsah zpevněných ploch.
13. **Případné poškození zařízení okamžitě hlásit dispečink KTCZ tel: 465 539 103.**

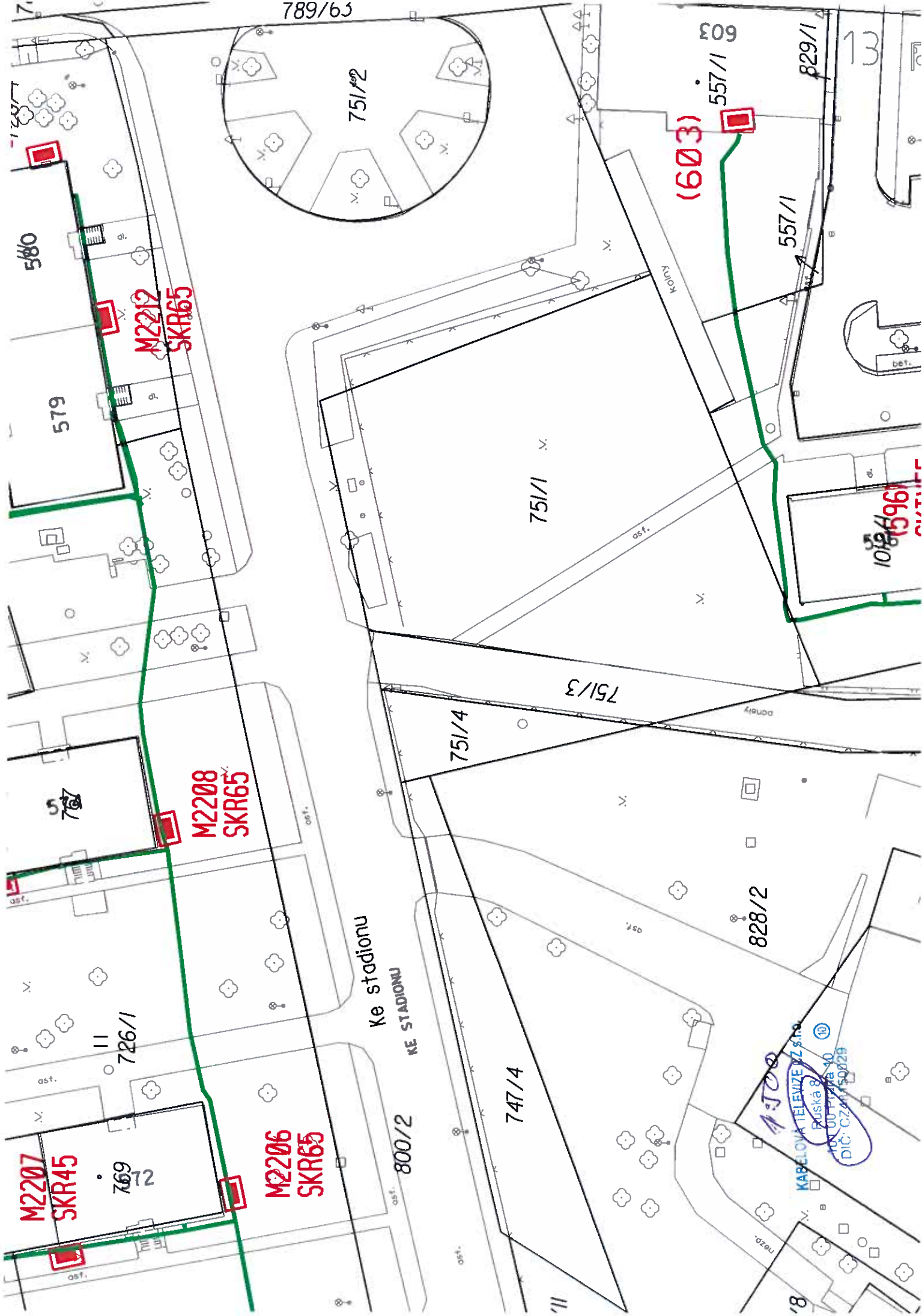
KABELOVÁ TELEVIZE CZ s.r.o., souhlasí s provedením výše uvedené stavby za předpokladu splnění podmínek uvedených v tomto Vyjádření. Platnost tohoto vyjádření je 12 měsíců.

Těšíme se další spolupráci
S pozdravem

Ing. František Gloser
tel. 465 539 103
KABELOVÁ TELEVIZE CZ s.r.o.
Ruská 8
101 00 Praha 10
DIČ: C748150029

KABELOVÁ TELEVIZE CZ s.r.o., Praha 10, Ruská 8, PSČ:101 00

Provozovna: Nádražní 115, 560 02 Česká Třebová, tel.: 465 539 103, fax 465 539 173, e-mail: info@ktcz.eu
web :www.ktcz.eu



789/63

751/2

603

(603)

557/1

829/1

13

557/1

1018/4

(596)

751/3

751/4

751/1

828/2

747/4

800/2

ke stadionu

KE STADIONU

726/1

769

M2207
SKR45

M2206
SKR65

M2208
SKR65

M2212
SKR65

KABLOVÁ TELEVIZE VZ STŘ.
Paská 8
100 00 Praha 40
DIČ: CZ00150029

**Žadatel:**

OPTIMA, spol. s r.o.
Žižkova 738/IV
566 01 Vysoké Mýto

Věc: VYJÁDRĚNÍ K EXISTENCI SÍTÍ

Na základě Vaší žádosti ze dne 4.7.2017 o vyjádření k existenci sítě týkající se akce : „**Parkoviště ul. U Stadionu v České Třebové**“, Vám sdělujeme, že ve Vámi uvedeném zájmovém území se nenachází ani nezasahuje ochranným pásmem podzemní síť elektronických komunikací v majetku firmy Michal Dušek, Křib 1807, Česká Třebová.

Platnost tohoto Vyjádření končí dne: 16.8.2018

Vyjádření je platné pouze pro zájmové území určené a vyznačené žadatelem, jakož i pro důvod vydání Vyjádření stanovený žadatelem.

Vyjádření pozbývá platnosti:

- uplynutím vyznačené doby platnosti Vyjádření
- změnou rozsahu zájmového území
- změnou důvodu vydání Vyjádření uvedeného v žádosti

Žadatel se převzetím tohoto Vyjádření zavazuje, že poskytnuté informace a data použije pouze k účelu, pro který mu byly poskytnuty, že je nebude neoprávněně rozmnožovat, rozšiřovat, pronajímat, půjčovat či jinak využívat bez souhlasu poskytovatele a je si vědom své odpovědnosti vyplývající z obecně závazných právních předpisů při porušení těchto povinností.

Vyjádření vydala firma Michal Dušek Křib 1807 Česká Třebová 560 02 IČ: 64250261 tel. 608 28 27 28
reg. Obecní živ. úřad MÚ Česká Třebová č.ziv.rejstříku 22529
ČTU osvědčení č. 396 ze dne 12.9.2005

Dne: 16.8.2017



Michal Dušek, Křib 1807, 560 02 Česká Třebová
telefon: 608 28 27 28, e-mail: info@cominnet.cz
internet: www.cominnet.cz
IČ: 64250261, DIČ: CZ7306103619



Pomáhat a chránit

KRAJSKÉ ŘEDITELSTVÍ POLICIE PARDUBICKÉHO KRAJE

Územní odbor Ústí nad Orlicí
Dopravní inspektorát

Č. j. KRPE-70616-1/ČJ-2017-171106

Ústí nad Orlicí 13. září 2017
Počet stran: 2OPTIMA spol. s r.o.
Žižkova 738/IV
Vysoké Mýto**Akce: "Parkoviště ul. U Stadionu v České Třebové" - stanovisko**

Na Krajské ředitelství policie Pardubického kraje, Územní odbor Ústí nad Orlicí, Dopravní inspektorát byla dne 6.9.2017 doručena Vaše žádost o vydání stanoviska. Dopravní inspektorát Policie ČR Ústí nad Orlicí jako orgán státní správy ve věcech bezpečnosti a plynulosti silničního provozu na pozemních komunikacích ve smyslu ust. § 2 odst. 1 zákona č. 273/2008 Sb., o Policii České republiky, ve znění pozdějších předpisů, ve smyslu § 1 zákona č. 12/1997 Sb., o bezpečnosti a plynulosti silničního provozu, s odkazem na ust. § 124 odst. 1 odst. 9 písm. e) zákona č. 361/2000 Sb., o provozu na pozemních komunikacích a o změnách některých zákonů, v platném znění

S O U H L A S Í

I. dle § 16 odst. 2 zákona b) č. 13/1997 Sb., o pozemních komunikacích s předloženou projektovou dokumentací pro stavební povolení na akci: „Parkoviště ul. U Stadionu v České Třebové“, při dodržení těchto podmínek:

1) Pokud při stavbě dojde k užití komunikací jiným než obvyklým způsobem, nebo účelům a může-li při tom dojít k ovlivnění bezpečnosti a plynulosti silničního provozu, bude zhotovitelem požádán silniční správní úřad o vydání rozhodnutí z důvodu provádění stavebních prací ve smyslu dle § 25 odst. 6 písm. d) zákona č. 13/1997 Sb., o pozemních komunikacích.

2) Pokud při zvláštním užívání komunikace dojde k přechodné změně provozu na pozemní komunikaci, požádá zhotovitel silniční správní úřad o vydání Stanovení přechodné úpravy a ve smyslu ust. § 77 odst. 2 písm. b) zákona č. 361/2000 Sb., o pravidlech provozu na pozemních

Tvardkova 1191
562 27 Ústí nad OrlicíTel.: 974 580 250
Fax:
Email:
ID DS: ndihp32

komunikacích v platném znění. Doporučuji spolu s žádostí předložit odborně zpracovaný návrh umístění přenosných dopravních značek.

II. ve smyslu § 10 odst. 4 písm. b) zákona č. 13/1997 Sb., o pozemních komunikacích, v úplném znění pozdějších předpisů, s napojením na místní komunikaci ul. U Stadionu v České Třebové v rámci stavby: "Parkoviště ul. U Stadionu v České Třebové".

Budou dodrženy tyto podmínky:

1.) Plocha sjezdu bude odvodněna tak, aby srážková voda nevytékala na silnici. Vrchní kryt sjezdu i plochy parkoviště budou dlážděné nebo asfaltobetonové.

2.) Budou dodrženy rozhledové trojúhelníky. V rozhledových polích nesmí být překážka bránící ve výhledu vyšší než 0,75 m. Přípustné jsou ojedinělé překážky o šířce menší než 0,15 m a ve vzájemné vzdálenosti větší než 10 m (veřejné osvětlení, dopravní značení, strom)

Zpracoval por. Jiří Kaplan DiS.
komisař
974580258

npor. Ing. Pavel Mikulecký
komisař, vedoucí DI